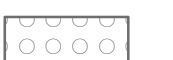



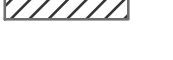


Karte zur Verordnung
vom XX.XX.2020
über das Naturschutzgebiet
"Meißendorfer Teiche"
NSG LÜ 98
Entwurf, Stand: 10.07.2020

Landkreis Celle
Gemeinde Winsen (Aller),
Gemarkungen Thören, Bannetze und
Meißendorf

-  **Grenze des Schutzgebietes**
(Die Innenseite des grauen Rasterbandes kennzeichnet die Grenze des Naturschutzgebietes.)
-  **FFH-Gebiet 91 : Meißendorfer Teiche, Ostenholzer Moor**
-  **Vogelschutzgebiet V 31: Ostenholzer Moor und Meißendorfer Teiche**
-  **FFH-Lebensraumtyp mit Code gem. § 2 Abs. 3**

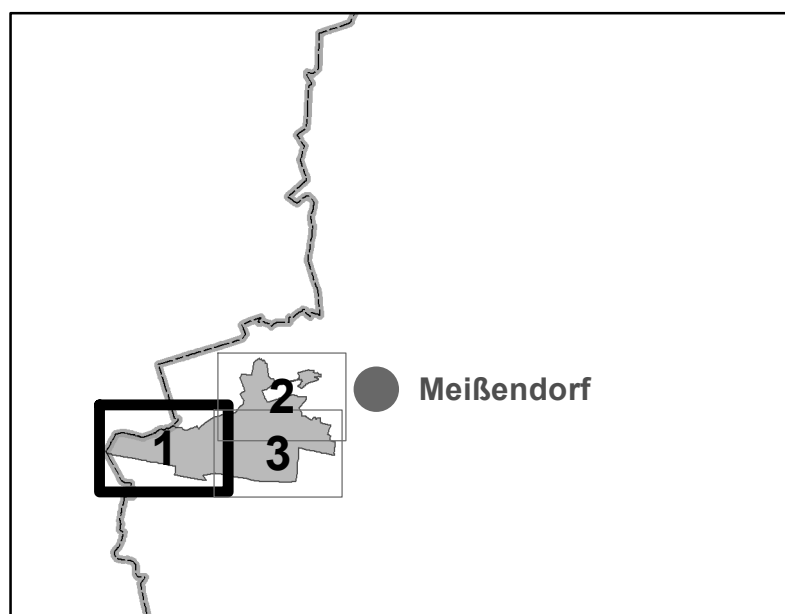
Freistellungen für die Landwirtschaft

-  Acker
gem. § 4 Abs. 3 Nr. 1
-  Grünland Typ A
gem. § 4 Abs. 3 Nr. 2
-  Grünland Typ B
gem. § 4 Abs. 3 Nr. 3
-  Grünland Typ C
gem. § 4 Abs. 3 Nr. 4
-  Grünland Typ D
gem. § 4 Abs. 3 Nr. 5

Freistellungen für die Forstwirtschaft

-  Wald-Lebensraumtyp 9190
gem. § 4 Abs. 5
-  Wald-Lebensraumtyp 91D0
gem. § 4 Abs. 5
-  Wald-Lebensraumtyp 91E0
gem. § 4 Abs. 5

 Landkreisgrenze



Blattschnitt

LANDKREIS CELLE

Anlage 2 - Karte zur Verordnung vom XX.XX.2020
über das
Naturschutzgebiet
"Meißendorfer Teiche"
NSG LÜ 98
Entwurf, Stand: 10.07.2020

Celle, den XX.XX.2020
Landkreis Celle - Der Landrat

Blatt:
1 von 3

Maßstab 1:5.000



Wiswe

Kartengrundlage AKS
Quelle: Auszug aus den Geobasisdaten der Niedersächsischen
Vermessungs- und Katasterverwaltung

© 2017 LGLN