





Landkreis Celle
Managementplan für die Natura
2000-Gebiete FFH 86 & VSG 34
Anlage 1
-Plangebiet Aschauteiche, Loher Teiche
und Quellbäche-

-  LK Grenze
-  VSG Südheide und Aschauteiche bei Eschede
-  FFH 86 Lutter, Lachte. Aschau (mit einigen Nebenbächen)
-  Plangebiet Aschauteiche, Loher Teiche und Quellbäche

