

Bergen - Groß Hehlen - Klein Hehlen - Celle

gültig ab: 1. Februar 2023		Montag-Freitag															
Fahrnummer		1937	1938	1953	1507	1505	1525	2031	2059	2060	2103	2209	2251	2347	2381	2413	2431
Verkehrsbeschränkung					S	S											
Nr Haltestelle	ALF																
1 Bergen, Lange Straße		4.04	5.04	6.04		6.54	7.03	8.04	9.04	10.04	11.04	13.04	14.04	16.04	17.04	18.04	19.04
2 -, Bahnhofstr. Netto		4.06	5.06	6.06			7.05	8.06	9.06	10.06	11.06	13.06	14.06	16.06	17.06	18.06	19.06
3 -, Bahnhofstraße		4.08	5.08	6.08	6.54		7.07	8.08	9.08	10.08	11.08	13.08	14.08	16.08	17.08	18.08	19.08
4 -, Celler Straße		4.10	5.10	6.10	6.56	6.56	7.09	8.10	9.10	10.10	11.10	13.10	14.10	16.10	17.10	18.10	19.10
5 Bollerssen, Hühberg		4.12	5.12	6.12	6.58	6.58	7.11	8.12	9.12	10.12	11.12	13.12	14.12	16.12	17.12	18.12	19.12
6 Offen, B3		4.15	5.15	6.15	7.01	7.01	7.14	8.15	9.15	10.15	11.15	13.15	14.15	16.15	17.15	18.15	19.15
7 Hassel, Grünwald		4.18	5.18	6.18	7.04	7.04	7.17	8.18	9.18	10.18	11.18	13.18	14.18	16.18	17.18	18.18	19.18
8 -, Hassel		4.20	5.20	6.20	7.06	7.06	7.19	8.20	9.20	10.20	11.20	13.20	14.20	16.20	17.20	18.20	19.20
9 Wolthausen, Wolthausen		4.25	5.25	6.25	7.11	7.11	7.24	8.25	9.25	10.25	11.25	13.25	14.25	16.25	17.25	18.25	19.25
10 Groß Hehlen, Lange Straße					7.18	7.18											
11 -, Groß Hehlen					7.20	7.20											
12 -, Groß Hehlen					7.25	7.25											
13 Celle, Harburger Heerstraße					7.27												
14 -, Vorstadt					7.28												
15 Groß Hehlen, Schnepfenweg		4.32	5.32	6.32			7.31	8.32	9.32	10.32	11.32	13.32	14.32	16.32	17.32	18.32	19.32
16 -, Thingplatz		4.33	5.33	6.33			7.32	8.33	9.33	10.33	11.33	13.33	14.33	16.33	17.33	18.33	19.33
17 Celle, Dorfstraße		4.35	5.35	6.35			7.34	8.35	9.35	10.35	11.35	13.35	14.35	16.35	17.35	18.35	19.35
18 -, Bonifatiuskirche		4.36	5.36	6.36			7.35	8.36	9.36	10.36	11.36	13.36	14.36	16.36	17.36	18.36	19.36
19 -, Petersburgstraße		4.37	5.37	6.37			7.36	8.37	9.37	10.37	11.37	13.37	14.37	16.37	17.37	18.37	19.37
20 -, Biermannstraße		4.38	5.38	6.38			7.38	8.38	9.38	10.38	11.38	13.38	14.38	16.38	17.38	18.38	19.38
21 -, Bahnhofsvorplatz		4.40	5.40	6.40			7.40	8.40	9.40	10.40	11.40	13.40	14.40	16.40	17.40	18.40	19.40
ME in Richtung Hannover		4.47	5.47	6.47			7.47	8.47	9.47	10.47	11.47	13.47	14.47	16.47	17.47	18.47	19.47
IC/ICE in Richtung Hannover		4.58															
IC/ICE aus Richtung Hamburg				6.36			7.36	8.38	9.37		11.38	13.38		16.40	17.35	18.39	19.36
25 -, Bahnhof		4.41	5.41	6.41			7.41	8.41	9.41	10.41	11.41	13.41	14.41	16.41	17.41	18.41	19.41
26 -, Bahnhofstraße		4.42	5.42	6.42			7.42	8.42	9.42	10.42	11.42	13.42	14.42	16.42	17.42	18.42	19.42
27 -, Thaerplatz		4.43	5.43				7.43	8.43	9.43	10.43	11.43	13.43	14.43	16.43	17.43	18.43	19.43
28 -, Harburger Heerstraße																	
29 -, Vorstadt																	
30 -, Münzstraße																	
31 -, Schlossplatz				6.47													
32 -, Schlossplatz/Museum		4.47	5.47				7.47	8.47	9.47	10.47	11.47	13.47	14.47	16.47	17.47	18.47	19.47
33 -, Bahnhof/ZOB																	
500 in Richtung Wienhausen				6.55			7.50	8.50	9.50	10.50	11.50	13.50	S 15.05	F 16.50	17.50	18.50	19.50
600 in Richtung Eicklingen			5.50	F 6.50			7.50	8.50	9.50	10.50	11.50	F 13.50	S 14.50	S 16.50	17.50	18.50	
800 in Richtung Wietze				6.55			8.05	9.05	10.05	11.05	12.05	14.05	F 15.05	aa 17.00	18.05	19.05	20.05
900 in Richtung Winsen													ad 16.55				
38 -, Bahnhof/ZOB																	
39 Altenhagen, Reiherpfahl						7.35											
40 Celle, Bahnhofsvorplatz					7.33												
41 -, Heeseplatz					7.36												
42 -, Fuhrberger Straße					7.38												
43 -, Birkenstraße					7.39												
44 -, HBG, Wendehammer					7.42												

100

		Samstag					Sonn- u. Feiertag		
Fahrnummer		2061	2101	2211	2287	2379	2207	2285	2383
Verkehrsbeschränkung						X			X
Nr Haltestelle									
1 Bergen, Lange Straße		9.04	11.04	13.04	15.04	17.04	13.04	15.04	17.04
2 -, Bahnhofstr. Netto		9.06	11.06	13.06	15.06	17.06	13.06	15.06	17.06
3 -, Bahnhofstraße		9.08	11.08	13.08	15.08	17.08	13.08	15.08	17.08
4 -, Celler Straße		9.10	11.10	13.10	15.10	17.10	13.10	15.10	17.10
5 Bollerssen, Hühberg		9.12	11.12	13.12	15.12	17.12	13.12	15.12	17.12
6 Offen, B3		9.15	11.15	13.15	15.15	17.15	13.15	15.15	17.15
7 Hassel, Grünwald		9.18	11.18	13.18	15.18	17.18	13.18	15.18	17.18
8 -, Hassel		9.20	11.20	13.20	15.20	17.20	13.20	15.20	17.20
9 Wolthausen, Wolthausen		9.25	11.25	13.25	15.25	17.25	13.25	15.25	17.25
10 Groß Hehlen, Lange Straße									
11 -, Groß Hehlen									
12 Celle, Harburger Heerstraße									
13 -, Vorstadt									
14 Groß Hehlen, Schnepfenweg		9.32	11.32	13.32	15.32	17.32	13.32	15.32	17.32
15 -, Thingplatz		9.33	11.33	13.33	15.33	17.33	13.33	15.33	17.33
16 Celle, Dorfstraße		9.35	11.35	13.35	15.35	17.35	13.35	15.35	17.35
17 -, Bonifatiuskirche		9.36	11.36	13.36	15.36	17.36	13.36	15.36	17.36
18 -, Petersburgstraße		9.37	11.37	13.37	15.37	17.37	13.37	15.37	17.37
19 -, Biermannstraße		9.38	11.38	13.38	15.38	17.38	13.38	15.38	17.38
20 -, Bahnhofsvorplatz		9.40	11.40	13.40	15.40	17.40	13.40	15.40	17.40
ME in Richtung Hannover		9.47	11.47	13.47	15.47	17.47	13.47	15.47	17.47
IC/ICE in Richtung Hannover		9.37	11.36	13.36		17.35	13.36	15.37	17.35
IC/ICE aus Richtung Hamburg									
24 -, Bahnhof		9.41	11.41	13.41	15.41	17.41	13.41	15.41	17.41
25 -, Bahnhofstraße		9.42	11.42	13.42	15.42	17.42	13.42	15.42	17.42
26 -, Thaerplatz		9.43	11.43	13.43	15.43	17.43	13.43	15.43	17.43
27 -, Harburger Heerstraße									
28 -, Vorstadt									
29 -, Münzstraße									
30 -, Schlossplatz									
31 -, Schlossplatz/Museum		9.47	11.47	13.47	15.47	17.47	13.47	15.47	17.47
32 -, Bahnhof/ZOB									
500 in Richtung Wienhausen									
600 in Richtung Eicklingen		9.50	11.50	13.50	15.50	17.50			
800 in Richtung Wietze		10.05	12.05	14.05	16.05	18.05			
900 in Richtung Winsen									
37 -, Bahnhof/ZOB									
38 Altenhagen, Reiherpfahl									
39 Celle, Bahnhofsvorplatz									
40 -, Heeseplatz									
41 -, Fuhrberger Straße									
42 -, Birkenstraße									
43 -, HBG, Wendehammer									

S = an Schultagen S = an Schultagen ad = An Ferientagen um 17:20 Uhr
X = nicht am 24. und 31.12. ALF= Anruf-Linien-Fahrt. Anmeldung bis 59 Min. vor Fahrtantritt erforderlich.
F = an Ferientagen aa = an Ferientagen um 17:03 Uhr

Heiligabend und Silvester: Mo-Sa. - Verkehr wie Samstag / So. - Verkehr wie Sonn- und Feiertag

gültig ab: 1. Februar 2023		Montag-Freitag													
Fahrnummer		2452	2412	2453	2372	2373	2324	2284	2252	1520	2174	2126	1492	2054	1478
Verkehrsbeschränkung			S	F					F	S		F	S		S
Nr	Haltestelle														
1	Celle, Bahnhof/ZOB														
2	- Schlossplatz	6.20	6.50	7.20	8.20	9.20	11.20	12.20	13.20	13.20	14.20	15.20	15.20	16.20	17.00
3	- Thaeplatz	6.22	6.52	7.22	8.22	9.22	11.22	12.22	13.22	13.22	14.22	15.22	15.22	16.22	17.02
4	- Bahnhofstraße	6.23	6.53	7.23	8.23	9.23	11.23	12.23	13.23	13.23	14.23	15.23	15.23	16.23	17.03
5	- Bahnhof/ZOB									13.25			15.25		17.05
6	- Bahnhof/ZOB									13.30			15.30		17.08
7	- Bahnhof	6.24	6.54	7.24	8.24	9.24	11.24	12.24	13.24		14.24	15.24		16.24	
8	- Bahnhofsvorplatz	6.25	6.55	7.25	8.25	9.25	11.25	12.25	13.25	13.32	14.25	15.25	15.32	16.25	17.10
	S-Bahn aus Richtung Hannover	6.16	6.48	7.16	8.16	9.16	11.16	12.16	13.16	13.16	14.16	15.16	15.16	16.16	
	ME aus Richtung Uelzen		6.46												
	ME aus Richtung Hannover	6.07		7.07	8.07	9.07	11.07	12.07	13.07		14.07	15.07		16.07	17.07
	IC/ICE in Richtung Hannover	6.17		7.38	8.40	9.39	11.38		13.38	13.38	14.05	15.05		16.42	17.37
	ME in Richtung Uelzen		7.08												
	S-Bahn in Richtung Hannover		7.08	7.40	8.40	9.40	11.40	12.40	13.40	13.40	14.40	15.40	15.40	16.40	17.08
	IC/ICE in Richtung Hamburg		7.20												
16	- Biermannstraße	6.27	6.57	7.27	8.27	9.27	11.27	12.27	13.27	13.34	14.27	15.27	15.34	16.27	17.12
17	- Petersburgstraße	6.28	6.59	7.28	8.28	9.28	11.28	12.28	13.28	13.35	14.28	15.28	15.35	16.28	17.13
18	- Bonifatiuskirche	6.29	7.00	7.29	8.29	9.29	11.29	12.29	13.29	13.36	14.29	15.29	15.36	16.29	17.14
19	- Dorfstraße	6.30	7.01	7.30	8.30	9.30	11.30	12.30	13.30	13.37	14.30	15.30	15.37	16.30	17.15
20	- Groß Hehlen, Thingplatz	6.33	7.04	7.33	8.33	9.33	11.33	12.33	13.33	13.40	14.33	15.33	15.40	16.33	17.18
21	- Schnepfenweg	6.34	7.05	7.34	8.34	9.34	11.34	12.34	13.34	13.41	14.34	15.34	15.41	16.34	17.19
22	- Wolthausen, Wolthausen	6.41	7.13	7.41	8.41	9.41	11.41	12.41	13.41	13.48	14.41	15.41	15.48	16.41	17.26
23	- Hassel, Hassel	6.45	7.17	7.45	8.45	9.45	11.45	12.45	13.45	13.52	14.45	15.45	15.52	16.45	17.30
24	- Grünewald	6.47	7.19	7.47	8.47	9.47	11.47	12.47	13.47	13.54	14.47	15.47	15.54	16.47	17.32
25	- Offen, B3	6.50		7.50	8.50	9.50	11.50	12.50	13.50	13.57	14.50	15.50	15.57	16.50	17.35
26	- Aschendam		7.22												
27	- Bollersen, Hühberg	6.53		7.53	8.53	9.53	11.53	12.53	13.53	14.00	14.53	15.53	16.00	16.53	17.38
28	- Bergen, Celler Straße	6.55		7.55	8.55	9.55	11.55	12.55	13.55	14.02	14.55	15.55	16.02	16.55	17.40
29	- Bahnhofstr. Netto	6.56		7.56	8.56	9.56	11.56	12.56	13.56	14.03	14.56	15.56	16.03	16.56	17.41
30	- Bahnhofstraße	6.58		7.58	8.58	9.58	11.58	12.58	13.58	14.05	14.58	15.58	16.05	16.58	17.43
	110 in Richtung Belsen	Y 7.08		Y 8.08	Y 9.08	Z 12.08	Z 13.08	Y 14.08	Y 14.08		Z 16.08		Y 17.08		17.47
	120 in Richtung Eversen														
	130 in Richtung Salzmoor	Y 7.04		Y 8.04	Y 9.04	Z 12.04	Z 13.08	Y 14.04		Y 15.08	Z 16.04		Y 17.08		17.44
	160 in Richtung Nindorf														17.45
	210 in Richtung Hermannsburg														
36	- Lange Straße	7.02		8.02	9.02	10.02	12.02	13.02	14.02	14.09	15.02	16.02	16.09	17.02	17.47

		Montag-Freitag				Samstag					Sonn- u. Feiertag				
Fahrnummer		2018	1990	1966	1967	2352	2286	2178	2056	1988	2176	2052	1992		
Verkehrsbeschränkung		F								X			X		
Nr	Haltestelle				ALF										
1	Celle, Bahnhof/ZOB														
2	- Schlossplatz	17.20	18.20	19.20	21.20	10.20	12.20	14.20	16.20	18.20	14.20	16.20	18.20		
3	- Thaeplatz	17.22	18.22	19.22	21.22	10.22	12.22	14.22	16.22	18.22	14.22	16.22	18.22		
4	- Bahnhofstraße	17.23	18.23	19.23	21.23	10.23	12.23	14.23	16.23	18.23	14.23	16.23	18.23		
5	- Bahnhof/ZOB														
6	- Bahnhof/ZOB														
7	- Bahnhof	17.24	18.24	19.24	21.24	10.24	12.24	14.24	16.24	18.24	14.24	16.24	18.24		
8	- Bahnhofsvorplatz	17.25	18.25	19.25	21.25	10.25	12.25	14.25	16.25	18.25	14.25	16.25	18.25		
	S-Bahn aus Richtung Hannover	17.16	18.16	19.16	21.16	10.16	12.16	14.16	16.16	18.16	14.16	16.16	18.16		
	ME aus Richtung Uelzen														
	ME aus Richtung Hannover	17.07	18.07	19.07		10.07	12.07	14.07	16.07	18.07	14.07	16.07	18.07		
	IC/ICE in Richtung Hannover	17.37	18.41	19.38					16.42	18.41			16.42	18.41	
	ME in Richtung Uelzen														
	S-Bahn in Richtung Hannover	17.40	18.40	19.40	21.40	10.40	12.40	14.40	16.40	18.40	14.40	16.40	18.40		
	IC/ICE in Richtung Hamburg														
16	- Biermannstraße	17.27	18.27	19.27	21.27	10.27	12.27	14.27	16.27	18.27	14.27	16.27	18.27		
17	- Petersburgstraße	17.28	18.28	19.28	21.28	10.28	12.28	14.28	16.28	18.28	14.28	16.28	18.28		
18	- Bonifatiuskirche	17.29	18.29	19.29	21.29	10.29	12.29	14.29	16.29	18.29	14.29	16.29	18.29		
19	- Dorfstraße	17.30	18.30	19.30	21.30	10.30	12.30	14.30	16.30	18.30	14.30	16.30	18.30		
20	- Groß Hehlen, Thingplatz	17.33	18.33	19.33	21.33	10.33	12.33	14.33	16.33	18.33	14.33	16.33	18.33		
21	- Schnepfenweg	17.34	18.34	19.34	21.34	10.34	12.34	14.34	16.34	18.34	14.34	16.34	18.34		
22	- Wolthausen, Wolthausen	17.41	18.41	19.41	21.41	10.41	12.41	14.41	16.41	18.41	14.41	16.41	18.41		
23	- Hassel, Hassel	17.45	18.45	19.45	21.45	10.45	12.45	14.45	16.45	18.45	14.45	16.45	18.45		
24	- Grünewald	17.47	18.47	19.47	21.47	10.47	12.47	14.47	16.47	18.47	14.47	16.47	18.47		
25	- Offen, B3	17.50	18.50	19.50	21.50	10.50	12.50	14.50	16.50	18.50	14.50	16.50	18.50		
26	- Aschendam														
27	- Bollersen, Hühberg	17.53	18.53	19.53	21.53	10.53	12.53	14.53	16.53	18.53	14.53	16.53	18.53		
28	- Bergen, Celler Straße	17.55	18.55	19.55	21.55	10.55	12.55	14.55	16.55	18.55	14.55	16.55	18.55		
29	- Bahnhofstr. Netto	17.56	18.56	19.56	21.56	10.56	12.56	14.56	16.56	18.56	14.56	16.56	18.56		
30	- Bahnhofstraße	17.58	18.58	19.58	21.58	10.58	12.58	14.58	16.58	18.58	14.58	16.58	18.58		
	110 in Richtung Belsen	Y 18.08								Y 19.02					
	120 in Richtung Eversen	Y 18.08													
	130 in Richtung Salzmoor	Y 18.04		Y 20.04		Y 11.08	Y 13.02	Y 17.08	Y 19.04						
	160 in Richtung Nindorf														
	210 in Richtung Hermannsburg														
36	- Lange Straße	18.02	19.02	20.02	22.02	11.02	13.02	15.02	17.02	19.02	15.02	17.02	19.02		

F = an Ferientagen X = nicht am 24. und 31.12. Y = Anschlussfahrt ist eine Anruf-Linien-Fahrt
 S = an Schultagen ALF= Anruf-Linien-Fahrt. Anmeldung bis 59 Min. vor Z = Anschlussfahrt ist eine Anruf-Linien-Fahrt nur an Ferientagen
 Fahrtantritt erforderlich.

Heiligabend und Silvester: Mo-Sa. - Verkehr wie Samstag / So. - Verkehr wie Sonn- und Feiertag

gültig ab: 1. Februar 2023		Montag-Freitag																				
Fahrnummer		1929	1955	2009	3112	2045	1989	3111	2089	2081	2135	2181	2189	3100	2233	4161	2267	2325	2363	2387	2421	
Verkehrsbeschränkung			S	S	F				F	S	S	F	S		S	S	F	S		S		
Nr	Haltestelle				ALF			ALF						ALF								
1	Winsen, Küsterdamm	5.00				9.00	10.00		11.00	11.05			13.00	13.05			15.00	15.00	16.06	17.00	17.45	19.00
2	- OBS / ZOB											12.35				14.15			16.08			
3	- Küsterdamm															14.18						
4	- Waller Straße	5.02				9.02	10.02		11.02	11.07	12.40	13.02	13.07		14.21	15.02	15.02	16.13	17.02	17.48	19.02	
5	- Oistingweg	5.03				9.03	10.03		11.03	11.08	12.41	13.03	13.08		14.22	15.03	15.03	16.14	17.03	17.49	19.03	
6	Walle, Ortsmitte	5.09				9.09	10.09		11.09	11.14	12.47	13.09	13.14		14.28	15.09	15.09	16.20	17.09	17.55	19.09	
7	- Schüttelberg										12.49				14.30			16.22		17.57		
8	Offen, Aschendam			7.22																		
9	Belsen, Gedenkstätte	5.12				9.12	10.12		11.12	11.17			13.12	13.17			15.12	15.12		17.12		
10	- Siedlung/L298	5.15			7.38	9.15	10.15	10.38	11.15	11.20			13.15	13.20			15.15	15.15		17.15	19.15	
11	- Siedlung		6.36	7.27																		
12	- Dorf	5.16	6.38		7.40	9.16	10.16	10.40	11.16	11.21			13.16	13.21			15.16	15.16		17.16	19.16	
13	- Schulbus			7.29																		
14	- Panzerkreuzung	5.17	6.39	7.31	7.41	9.17	10.17	10.41	11.17	11.22			13.17	13.22			15.17	15.17		17.17	19.17	
15	Hasselhorst, Ortsmitte		6.47	7.39	7.48			10.48														
16	Bergen, OBS		6.49	7.41	7.54			10.54														
17	- Lange Straße			7.42																		
18	- Hinrich-Wolff-Schule			7.44	7.56			10.56						13.56								
19	- Lange Straße	5.20	6.50		7.58	9.20	10.20	10.58	11.20	11.25			13.20	13.25			15.20	15.20		17.20	19.20	
20	- Eugen-Naumann-Schule			7.48																		
21	- Celler Straße			7.52																		
22	- Bahnhofstraße	5.23			8.00	9.23	10.23	11.00	11.23	11.28			13.23	13.28			15.23		17.23		19.23	
	100 in Richtung Celle				8.05			11.05							14.05							
	120 in Richtung Eversen													Y	14.08							
	130 in Richtung Salzmoor				Z 8.08																	
	160 in Richtung Nindorf								11.40					Z	14.04							
	210 in Richtung Hermannsburg	5.25				9.25	10.25		11.25			13.25	13.30	S	14.05		15.22	15.25		17.25	19.25	

110

		Samstag				Sonn- u. Feiertag	
Fahrnummer		1067	1131	1229	1307	1163	1279
Verkehrsbeschränkung					X		X
Nr	Haltestelle	ALF	ALF	ALF	ALF	ALF	ALF
1	Winsen, Küsterdamm	9.00	12.00	15.00	18.00	13.00	17.00
2	- OBS / ZOB						
3	- Küsterdamm						
4	- Waller Straße	9.02	12.02	15.02	18.02	13.02	17.02
5	- Oistingweg	9.03	12.03	15.03	18.03	13.03	17.03
6	Walle, Ortsmitte	9.09	12.09	15.09	18.09	13.09	17.09
7	- Schüttelberg						
8	Offen, Aschendam						
9	Belsen, Gedenkstätte	9.12	12.12	15.12	18.12	13.12	17.12
10	- Siedlung/L298	9.15	12.15	15.15	18.15	13.15	17.15
11	- Siedlung						
12	- Dorf	9.16	12.16	15.16	18.16	13.16	17.16
13	- Schulbus						
14	- Panzerkreuzung	9.17	12.17	15.17	18.17	13.17	17.17
15	Hasselhorst, Ortsmitte						
16	Bergen, OBS						
17	- Lange Straße						
18	- Hinrich-Wolff-Schule						
19	- Lange Straße	9.20	12.20	15.20	18.20	13.20	17.20
20	- Eugen-Naumann-Schule						
21	- Celler Straße						
22	- Bahnhofstraße	9.23	12.23	15.23	18.23	13.23	17.23
	100 in Richtung Celle						
	120 in Richtung Eversen						
	130 in Richtung Salzmoor						
	160 in Richtung Nindorf						
	210 in Richtung Hermannsburg	Y 9.25	Y 12.25	Y 15.25	Y 18.25	Y 13.25	Y 17.25

F = an Ferientagen S = an Schultagen Z = Anschlussfahrt ist eine Anruf-Linien-Fahrt nur an Ferientagen
 S = an Schultagen ALF= Anruf-Linien-Fahrt. Anmeldung bis 59 Min. vor Fahrtantritt erforderlich.
 X = nicht am 24. und 31.12. Y = Anschlussfahrt ist eine Anruf-Linien-Fahrt

Heiligabend und Silvester: Mo-Sa. - Verkehr wie Samstag / So. - Verkehr wie Sonn- und Feiertag

gültig ab: 1. Februar 2023		Montag-Freitag																								
Fahrnummer		2454	2418	2426	2378	2340	2330	2342	2300	3115	2238	2258	2194	2168	2154	2118	2094	2060	3116	2026	2032					
Verkehrsbeschränkung		S	F	S		S	F	S	S	F	S	F	S	S.G		S	S	S.C			S					
Nr	Haltestelle									ALF									ALF							
1	Bergen, Bahnhofstraße	6.23	7.20		9.20	11.07	11.20			13.08				13.20					17.08	17.20						
2	- Eugen-Naumann-Schule																									
3	- Lange Straße	6.25	7.23		9.23	11.10	11.23			13.10	13.27			13.23	14.15	14.40		15.23	15.50	16.10	16.31	17.10	17.23	17.47		
4	- Hinrich-Wolff-Schule									11.35	12.35	13.12	13.29						15.54				17.12			
5	- Lange Straße									11.36	12.36															
6	- OBS									11.37	12.37	13.13	13.30		14.16	14.41			15.55	16.11	16.32	17.13		17.48		
7	Hasselhorst, Ortsmitte									11.39	12.39	13.15	13.32		14.18	14.43			15.57	16.13	16.34	17.15				
8	Belsen, Panzerkreuzung	6.28	7.26		9.26	11.13	11.26			11.47	12.47	13.23	13.40		13.26	14.26	14.51		15.26	16.05	16.21	16.42	17.23		17.26	17.54
9	- Schulbus									11.48	12.48	13.24	13.41		14.27	14.52			16.06	16.22	16.43	17.24			17.28	17.55
10	- Dorf	6.29	7.28		9.28	11.14	11.28								13.28				15.28						17.28	
11	- Siedlung	6.30	7.30		9.30	11.30	11.30			11.49	12.49	13.25	13.42		13.30	14.28	14.53		15.30	16.07	16.23	16.44	17.25		17.30	17.56
12	- Gedenkstätte	6.35	7.35		9.35	11.19	11.35								13.35				15.35						17.35	
13	Offen, B3														14.32	14.57						16.48				
14	Hassel, Hassel														14.35	15.00						16.51				
15	Katensen, Katensen														14.44	15.09						17.00				
16	Bollersen, Ortsmitte														14.46	15.11						17.02				
17	Schmalhorn, Lindhorst Schulbus			7.22																						
18	Walle, Schüttelberg	6.40		7.28																						
19	- Ortsmitte	6.41	7.39	7.29	9.39	11.23	11.39					13.51	13.39					15.39							17.39	
20	Winsen, Oistingweg	6.47	7.45	7.35	9.45	11.29	11.45					13.57	13.45					15.45							17.45	
21	- Waller Straße	6.48	7.46	7.36	9.46	11.30	11.46					13.58	13.46					15.46							17.46	
22	- Am Wördel/Grundschule			7.41																						
23	- OBS / ZOB			7.45																						
24	- Grundschule Amtshof																									
25	- Küsterdamm	6.52	7.50		9.50	11.32	11.50					14.02	13.50					15.50						17.50		
	820 in Richtung Wietze		7.50		9.50		11.50					14.02	13.50		F	15.50								17.50		
	900 in Richtung Celle	7.03	8.10		10.10		12.10					14.10	14.10		S	16.10								18.10		
	910 in Richtung Ovelgönne																	15.58						18.05		
	960 in Richtung Meißendorf											14.15												18.03		
	960 in Richtung Thören	7.10	8.03	Y	10.03							Z	14.03										Z	18.03		
	BB901 in Richtung Meißendorf				10.00		12.00											16.05						18.05		

110

		Montag-Freitag				Samstag				Sonn- u. Feiertag			
Fahrnummer		3114	1972	4132		1262	1178	1088	1006	1150	1018		
Verkehrsbeschränkung								X	X		X		
Nr	Haltestelle	ALF				ALF	ALF	ALF	ALF	ALF	ALF		
1	Bergen, Bahnhofstraße	18.08	19.20	21.12		11.20	14.20	17.20	20.20	15.20	19.20		
2	- Eugen-Naumann-Schule												
3	- Lange Straße	18.10	19.23	21.15		11.23	14.23	17.23	20.23	15.23	19.23		
4	- Hinrich-Wolff-Schule	18.12											
5	- Lange Straße												
6	- OBS	18.13											
7	Hasselhorst, Ortsmitte	18.15											
8	Belsen, Panzerkreuzung	18.23	19.26	21.18		11.26	14.26	17.26	20.26	15.26	19.26		
9	- Schulbus	18.24											
10	- Dorf		19.28	21.20		11.28	14.28	17.28	20.28	15.28	19.28		
11	- Siedlung	18.25	19.30	21.22		11.30	14.30	17.30	20.30	15.30	19.30		
12	- Gedenkstätte		19.35	21.27		11.35	14.35	17.35	20.35	15.35	19.35		
13	Offen, B3												
14	Hassel, Hassel												
15	Katensen, Katensen												
16	Bollersen, Ortsmitte												
17	Schmalhorn, Lindhorst Schulbus												
18	Walle, Schüttelberg												
19	- Ortsmitte		19.39	21.31		11.39	14.39	17.39	20.39	15.39	19.39		
20	Winsen, Oistingweg		19.45	21.37		11.45	14.45	17.45	20.45	15.45	19.45		
21	- Waller Straße		19.46	21.38		11.46	14.46	17.46	20.46	15.46	19.46		
22	- Am Wördel/Grundschule												
23	- OBS / ZOB												
24	- Grundschule Amtshof												
25	- Küsterdamm		19.50	21.42		11.50	14.50	17.50	20.50	15.50	19.50		
	820 in Richtung Wietze		19.50	21.42		Y 11.50	Y 14.50	Y 17.50	Y 20.50	Y 15.50	Y 19.50		
	900 in Richtung Celle						15.10			16.10			
	910 in Richtung Ovelgönne												
	960 in Richtung Meißendorf					Y 15.03							
	960 in Richtung Thören									Y 20.03			
	BB901 in Richtung Meißendorf												

F = an Ferientagen
 S = an Schultagen
 S.C = an Schultagen; nicht freitags
 S.G = an Schultagen; nur montags u. mittwochs

X = nicht am 24. und 31.12.
 F = an Ferientagen
 S = an Schultagen
 ALF = Anruf-Linien-Fahrt. Anmeldung bis 59 Min. vor Fahrtantritt erforderlich.

Y = Anschlussfahrt ist eine Anruf-Linien-Fahrt
 Z = Anschlussfahrt ist eine Anruf-Linien-Fahrt nur an Ferientagen

Heiligabend und Silvester: Mo-Sa. - Verkehr wie Samstag / So. - Verkehr wie Sonn- und Feiertag

gültig ab: 1. Februar 2023		Montag-Freitag																					
Fahrtnummer		1935	1936	3885	1947	1511	3886	1529	3871	1527	1513	1515	1995	4170	2025	3888	2051	3889	2069	3890	2070	3891	2139
Verkehrsbeschränkung						S	F	S	S	S	S	F	S										
Nr	Haltestelle	ALF																					
1	Wietze, Alter Bahnhof	4.05	5.05		6.05			6.58							8.05		9.05		10.05		11.05		12.05
2	- Schule													7.46									
3	- Wieckenberger Weg 1	4.07	5.07		6.07	6.47								7.49	8.07		9.07		10.07		11.07		12.07
4	- Wieckenberger Weg 2	4.08	5.08		6.08	6.48								7.50	8.08		9.08		10.08		11.08		12.08
5	Wieckenberg, Fuhrberger Straße	4.10	5.10		6.10	6.50								7.52	8.10		9.10		10.10		11.10		12.10
6	Wietze, Schwimmbad	4.11	5.11		6.11	6.52								7.53	8.11		9.11		10.11		11.11		12.11
7	- Wieckenberger Str.	4.12	5.12		6.12	6.54								7.54	8.12		9.12		10.12		11.12		12.12
8	- Wieckenberger Str./Kronsweg	4.13	5.13		6.13	6.55								7.55	8.13		9.13		10.13		11.13		12.13
9	- B 214/Steinförder Str.							7.00															
10	- Kurhaus	4.15	5.15		6.15	6.58		7.03						7.57	8.15		9.15		10.15		11.15		12.15
11	Ovelgönne, Humboldtstr./Strandbad					7.04																	
12	- Wiesenweg 1					7.07																	
13	- Wiesenweg 2					7.08																	
14	- Ort	4.20	5.20		6.20			7.09			7.09			8.02	8.20		9.20		10.20		11.20		12.20
15	- B 214/Wiesenweg	4.21	5.21		6.21			7.11			7.11			8.03	8.21		9.21		10.21		11.21		12.21
16	- Wiesenweg 3					7.10					7.10	7.13											
17	- Schule																						
18	Hambühren 2, B 214/Sudermannstraße	4.23	5.23		6.23	7.12		7.12			7.12	7.12	7.15		8.23		9.23		10.23		11.23		12.23
19	- Sudermannstr./Lönsweg	4.24	5.24	5.52	6.24		6.52			7.06		7.16		8.24	8.52	9.24	9.52	10.24	10.52	11.24	11.52		12.24
20	- Sudermannstr./Heuweg	4.25	5.25	5.53	6.25		6.53			7.07		7.17		8.25	8.53	9.25	9.53	10.25	10.53	11.25	11.53		12.25
21	- Oldauer Heuweg	4.27	5.27	5.54	6.27		6.54			7.09		7.19		8.27	8.54	9.27	9.54	10.27	10.54	11.27	11.54		12.27
22	- Ostlandstr./Am Grünen Eck	4.28	5.28	5.55	6.28		6.55		7.06	7.10		7.20		8.28	8.55	9.28	9.55	10.28	10.55	11.28	11.55		12.28
23	- Ring	4.29	5.29	5.56	6.29		6.56		7.07	7.11		7.21		8.29	8.56	9.29	9.56	10.29	10.56	11.29	11.56		12.29
24	- Schlochauer Straße			5.57			6.57		7.08							8.57		9.57		10.57		11.57	
25	- Allensteiner Straße			5.58			6.58		7.10							8.58		9.58		10.58		11.58	
26	- Wacholderweg			5.59			6.59		7.11							8.59		9.59		10.59		11.59	
27	- Ostlandstraße	4.30	5.30	6.00	6.30		7.00		7.13	7.13			7.22		8.30	9.00	9.30	10.00	10.30	11.00	11.30	12.00	12.30
28	- B 214/Ostlandstraße					7.13		7.13			7.13	7.13											
29	Hambühren 1, B 214/Hehlenbruchweg	4.32	5.32	6.02	6.32	7.15	7.02	7.15	7.15	7.15	7.15	7.15	7.24		8.32	9.02	9.32	10.02	10.32	11.02	11.32	12.02	12.32
30	- B 214/Bruchweg 1	4.33	5.33	6.03	6.33	7.16	7.03	7.16	7.16	7.16	7.16	7.16	7.25		8.33	9.03	9.33	10.03	10.33	11.03	11.33	12.03	12.33
31	- Hahnenweg	4.34	5.34	6.04	6.34	7.17	7.04	7.17	7.17	7.17	7.17	7.17	7.26		8.34	9.04	9.34	10.04	10.34	11.04	11.34	12.04	12.34
32	- Brücke	4.35	5.35	6.05	6.35	7.18	7.05	7.18	7.18	7.18	7.18	7.18	7.27		8.35	9.05	9.35	10.05	10.35	11.05	11.35	12.05	12.35
33	Celle, CeBus Betriebsshof	4.38	5.38	6.08	6.38	7.22	7.08	7.22	7.22	7.22	7.22	7.22	7.30		8.38	9.08	9.38	10.08	10.38	11.08	11.38	12.08	12.38
34	- Neustädter Holz	an	4.39	5.39	6.09	6.39	7.25	7.09	7.25	7.25	7.25	7.25	7.31		8.39	9.09	9.39	10.09	10.39	11.09	11.39	12.09	12.39
35	- Neustädter Holz	ab	4.39	5.39	6.09	6.39	7.30	7.09	7.30	7.30	7.30	7.30	7.31		8.39	9.09	9.39	10.09	10.39	11.09	11.39	12.09	12.39
36	- Heeseplatz								7.34		7.34												
37	- Fuhsebrücke					7.31						7.31											
38	- Birkenstraße					7.33						7.33											
39	- HBG, Wendehammer					7.37						7.37											
40	- Neustadt	4.40	5.40	6.10	6.40		7.10			7.32			7.32		8.40	9.10	9.40	10.10	10.40	11.10	11.40	12.10	12.40
41	- Bahnhof	4.41	5.41	6.11	6.41		7.11	7.33		7.34			7.33		8.41	9.11	9.41	10.11	10.41	11.11	11.41	12.11	12.41
	IC/ICE in Richtung Hannover	4.58											7.47		8.47		9.47		10.47		11.47		12.47
	ME in Richtung Hannover	4.47	5.47		6.47		7.07		7.47		7.47					9.07		10.07		11.07		12.07	
	ME aus Richtung Uelzen			6.07				7.28		7.28			7.28										
	IC/ICE aus Richtung Hamburg				6.36								7.36		7.38		9.37				11.36		
47	- Bahnhofstraße	4.42	5.42	6.12	6.42		7.12			7.36			7.34		8.42	9.12	9.42	10.12	10.42	11.12	11.42	12.12	12.42
48	- Thaerplatz	4.43	5.43	6.13	6.43		7.13			7.38			7.35		8.43	9.13	9.43	10.13	10.43	11.13	11.43	12.13	12.43
49	- Jägerstr. Polizei									7.39		7.39											
50	- SZ Burgstraße (Schulhof)								7.45		7.45												
51	Altenhagen, Schule					7.48																	
52	Celle, Schlossplatz/Kanzleistraße	4.47	5.47	6.17	6.47		7.17			7.42			7.39		8.47	9.17	9.47	10.17	10.47	11.17	11.47	12.17	12.47
	100 in Richtung Bergen			6.20	S 6.50		7.20									9.20				11.20		12.20	S 13.02
	300 in Richtung Eschede																						12.50
	500 in Richtung Wienhausen				6.55								7.50		8.50		9.50		10.50		11.50		
	900 in Richtung Winsen						7.20									9.20		10.20		11.20		12.20	

F = an Ferientagen S = an Schultagen
 S = an Schultagen ALF= Anruf-Linien-Fahrt. Anmeldung bis 59 Min.
 vor Fahrtantritt erforderlich.

Heiligabend und Silvester: Mo-Sa. - Verkehr wie Samstag / So. - Verkehr wie Sonn- und Feiertag

gültig ab: 1. Februar 2023		Montag-Freitag																			
Fahrtnummer	2147	3892	2140	2203	9990	4196	3893	2243	2247	3894	2277	3895	4198	2341	2335	3896	2373	3897	2403	2407	
Verkehrsbeschränkung	S			S	S	S	F		S				F	S		S				F	S
Nr Haltestelle																					
1 Wietze, Alter Bahnhof			13.05					14.05			15.05			16.05			17.05		18.05	18.11	
2 -, Schule																					
3 -, Wieckenberger Weg 1			13.07					14.07			15.07			16.07			17.07		18.07		
4 -, Wieckenberger Weg 2			13.08					14.08			15.08			16.08			17.08		18.08		
5 Wieckenberg, Fuhrberger Straße			13.10					14.10			15.10			16.10			17.10		18.10		
6 Wietze, Schwimmbad			13.11					14.11			15.11			16.11			17.11		18.11		
7 -, Wieckenberger Str.			13.12					14.12			15.12			16.12			17.12		18.12		
8 -, Wieckenberger Str./Kronsweg			13.13					14.13			15.13			16.13			17.13		18.13		
9 -, B 214/Steinförder Str.																				18.13	
10 -, Kurhaus			13.15					14.15			15.15			16.15			17.15		18.15	18.15	
11 Ovelgönne, Humboldtstr./Strandbad																					
12 -, Wiesenweg 1																					
13 -, Wiesenweg 2																					
14 -, Ort	12.46		13.20	13.36	13.36			14.20	14.27		15.20			16.20	16.06		17.20		18.20	18.20	
15 -, B 214/Wiesenweg	12.47		13.21	13.37	13.37			14.21	14.28		15.21			16.21	16.07		17.21		18.21	18.21	
16 -, Wiesenweg 3																					
17 -, Schule						13.49							15.55								
18 Hambühren 2, B 214/Sudermannstraße	12.49		13.23	13.39	13.39			14.23	14.30		15.23			16.23	16.09		17.23		18.23	18.23	
19 -, Sudermannstr./Lönsweg	12.51	12.52	13.24	13.40	13.41	13.52	13.52	14.24	14.32	14.52	15.24	15.52	15.58	16.24	16.11	16.52	17.24	17.52	18.24	18.24	
20 -, Sudermannstr./Heuweg	12.52	12.53	13.25	13.41	13.42	13.53	13.53	14.25	14.33	14.53	15.25	15.53	15.59	16.25	16.12	16.53	17.25	17.53	18.25	18.25	
21 -, Oldauer Heuweg	12.54	12.54	13.27	13.43	13.44	13.54	13.54	14.27	14.35	14.54	15.27	15.54	16.00	16.27	16.14	16.54	17.27	17.54	18.27	18.27	
22 -, Ostlandstr./Am Grünen Eck	12.55	12.55	13.28	13.44	13.45	13.55	13.55	14.28	14.36	14.55	15.28	15.55	16.01	16.28	16.15	16.55	17.28	17.55	18.28	18.28	
23 -, Ring	12.56	12.56	13.29	13.45	13.46	13.56	13.56	14.29	14.37	14.56	15.29	15.56	16.02	16.29	16.16	16.56	17.29	17.56	18.29	18.29	
24 -, Schlochauer Straße		12.57				13.57	13.57			14.57		15.57	16.03			16.57		17.57			
25 -, Allensteiner Straße		12.58				13.58	13.58			14.58		15.58	16.04			16.58		17.58			
26 -, Wacholderweg		12.59				13.59	13.59			14.59		15.59	16.05			16.59		17.59			
27 -, Ostlandstraße	12.57	13.00	13.30	13.46	13.47	14.00	14.00	14.30	14.38	15.00	15.30	16.00	16.06	16.30	16.17	17.00	17.30	18.00	18.30	18.30	
28 -, B 214/Ostlandstraße																					
29 Hambühren 1, B 214/Hehlenbruchweg	12.59	13.02	13.32	13.48	13.49	14.02	14.02	14.32	14.40	15.02	15.32	16.02	16.08	16.32	16.19	17.02	17.32	18.02	18.32	18.32	
30 -, B 214/Bruchweg 1	13.00	13.03	13.33	13.49	13.50	14.03	14.03	14.33	14.41	15.03	15.33	16.03	16.09	16.33	16.20	17.03	17.33	18.03	18.33	18.33	
31 -, Hahnenweg	13.01	13.04	13.34	13.50	13.51	14.04	14.04	14.34	14.42	15.04	15.34	16.04	16.10	16.34	16.21	17.04	17.34	18.04	18.34	18.34	
32 -, Brücke	13.02	13.05	13.35	13.51	13.52	14.05	14.05	14.35	14.43	15.05	15.35	16.05	16.11	16.35	16.22	17.05	17.35	18.05	18.35	18.35	
33 Celle, CeBus Betriebshof		13.08	13.38	13.54		14.08	14.08	14.38		15.08	15.38	16.08	16.14	16.38		17.08	17.38	18.08	18.38	18.38	
34 -, Neustädter Holz	an	13.09	13.39	13.55		14.09	14.09	14.39		15.09	15.39	16.09	16.15	16.39		17.09	17.39	18.09	18.39	18.39	
35 -, Neustädter Holz	ab																				
36 -, Heeseplatz																					
37 -, Fuhsebrücke																					
38 -, Birkenstraße																					
39 -, HBG, Wendehammer																					
40 -, Neustadt		13.10	13.40	13.56		14.10	14.10	14.40		15.10	15.40	16.10	16.16	16.40		17.10	17.40	18.10	18.40	18.40	
41 -, Bahnhof		13.11	13.41	13.57		14.11	14.11	14.41		15.11	15.41	16.11	16.17	16.41		17.11	17.41	18.11	18.41	18.41	
IC/ICE in Richtung Hannover			13.47					14.47			15.47			16.42			17.47		18.47	18.47	
ME in Richtung Hannover														16.47							
ME aus Richtung Hannover		13.07					14.07			15.07				16.05		17.05		18.07			
ME aus Richtung Uelzen																					
IC/ICE aus Richtung Hamburg			13.36								15.37			16.40			17.35		18.39	18.39	
47 -, Bahnhofstraße		13.12	13.42	13.58		14.12	14.12	14.42		15.12	15.42	16.12	16.18	16.42		17.12	17.42	18.12	18.42	18.42	
48 -, Thaeplatz		13.13	13.43	13.59		14.13	14.13	14.43		15.13	15.43	16.13	16.19	16.43		17.13	17.43	18.13	18.43	18.43	
49 -, Jägerstr. Polizei																					
50 -, SZ Burgstraße (Schulhof)																					
51 Altenhagen, Schule																					
52 Celle, Schlossplatz/Kanzleistraße		13.17	13.47	14.03		14.17	14.17	14.47		15.17	15.47	16.17	16.23	16.47		17.17	17.47	18.17	18.47	18.47	
100 in Richtung Bergen		13.20				14.20	14.20			15.20		16.20		S 17.00		F 17.20		18.20			
300 in Richtung Eschede		S 13.30								S 15.30											
500 in Richtung Wienhausen			13.50					F 14.50		S 15.33	F 15.50			S 16.50			17.50		18.50	18.50	
900 in Richtung Winsen		aa 13.20								S 15.20				S 16.55		F 17.20		18.20			

F = an Ferientagen F = an Ferientagen aa = an Schultagen 13:25 Uhr
 S = an Schultagen S = an Schultagen

Heiligabend und Silvester: Mo-Sa. - Verkehr wie Samstag / So. - Verkehr wie Sonn- und Feiertag

gültig ab: 1. Februar 2023		Montag-Freitag							Samstag																
Fahrnummer		3898	2427	3899	4189	4190	4191	4215	3872	3873	3874	2055	3875	3876	2097	3877	3878	2199	3879	3880	2273	3881	3882	2371	
Verkehrsbeschränkung								05)															X	X	
Nr	Haltestelle																								
1	Wietze, Alter Bahnhof		19.05										9.05		11.05			13.05			15.05			17.05	
2	- Schule																								
3	- Wieckenberger Weg 1		19.07										9.07		11.07			13.07			15.07			17.07	
4	- Wieckenberger Weg 2		19.08										9.08		11.08			13.08			15.08			17.08	
5	Wieckenberg, Fuhrberger Straße		19.10										9.10		11.10			13.10			15.10			17.10	
6	Wietze, Schwimmbad		19.11										9.11		11.11			13.11			15.11			17.11	
7	- Wieckenberger Str.		19.12										9.12		11.12			13.12			15.12			17.12	
8	- Wieckenberger Str./Kronsweg		19.13										9.13		11.13			13.13			15.13			17.13	
9	- B 214/Steinförder Str.																								
10	- Kurhaus		19.15										9.15		11.15			13.15			15.15			17.15	
11	Ovelgönne, Humboldtstr./Strandbad																								
12	- Wiesenweg 1																								
13	- Wiesenweg 2																								
14	- Ort		19.20										9.20		11.20			13.20			15.20			17.20	
15	- B 214/Wiesenweg		19.21										9.21		11.21			13.21			15.21			17.21	
16	- Wiesenweg 3																								
17	- Schule																								
18	Hambühren 2, B 214/Sudermannstraße		19.23										9.23		11.23			13.23			15.23			17.23	
19	- Sudermannstr./Lönsweg	18.52	19.24	19.52	20.52	21.52	22.52	23.52	6.52	7.52	8.52	9.24	9.52	10.52	11.24	11.52	12.52	13.24	13.52	14.52	15.24	15.52	16.52	17.24	
20	- Sudermannstr./Heuweg	18.53	19.25	19.53	20.53	21.53	22.53	23.53	6.53	7.53	8.53	9.25	9.53	10.53	11.25	11.53	12.53	13.25	13.53	14.53	15.25	15.53	16.53	17.25	
21	- Oldauer Heuweg	18.54	19.27	19.54	20.54	21.54	22.54	23.54	6.54	7.54	8.54	9.27	9.54	10.54	11.27	11.54	12.54	13.27	13.54	14.54	15.27	15.54	16.54	17.27	
22	- Ostlandstr./Am Grünen Eck	18.55	19.28	19.55	20.55	21.55	22.55	23.55	6.55	7.55	8.55	9.28	9.55	10.55	11.28	11.55	12.55	13.28	13.55	14.55	15.28	15.55	16.55	17.28	
23	- Ring	18.56	19.29	19.56	20.56	21.56	22.56	23.56	6.56	7.56	8.56	9.29	9.56	10.56	11.29	11.56	12.56	13.29	13.56	14.56	15.29	15.56	16.56	17.29	
24	- Schlochauer Straße	18.57		19.57	20.57	21.57	22.57	23.57	6.57	7.57	8.57		9.57	10.57		11.57	12.57		13.57	14.57		15.57	16.57		
25	- Allensteiner Straße	18.58		19.58	20.58	21.58	22.58	23.58	6.58	7.58	8.58		9.58	10.58		11.58	12.58		13.58	14.58		15.58	16.58		
26	- Wacholderweg	18.59		19.59	20.59	21.59	22.59	23.59	6.59	7.59	8.59		9.59	10.59		11.59	12.59		13.59	14.59		15.59	16.59		
27	- Ostlandstraße	19.00	19.30	20.00	21.00	22.00	23.00	0.00	7.00	8.00	9.00	9.30	10.00	11.00	11.30	12.00	13.00	13.30	14.00	15.00	15.30	16.00	17.00	17.30	
28	- B 214/Ostlandstraße																								
29	Hambühren 1, B 214/Hehlenbruchweg	19.02	19.32	20.02	21.02	22.02	23.02	0.02	7.02	8.02	9.02	9.32	10.02	11.02	11.32	12.02	13.02	13.32	14.02	15.02	15.32	16.02	17.02	17.32	
30	- B 214/Bruchweg 1	19.03	19.33	20.03	21.03	22.03	23.03	0.03	7.03	8.03	9.03	9.33	10.03	11.03	11.33	12.03	13.03	13.33	14.03	15.03	15.33	16.03	17.03	17.33	
31	- Hahnenweg	19.04	19.34	20.04	21.04	22.04	23.04	0.04	7.04	8.04	9.04	9.34	10.04	11.04	11.34	12.04	13.04	13.34	14.04	15.04	15.34	16.04	17.04	17.34	
32	- Brücke	19.05	19.35	20.05	21.05	22.05	23.05	0.05	7.05	8.05	9.05	9.35	10.05	11.05	11.35	12.05	13.05	13.35	14.05	15.05	15.35	16.05	17.05	17.35	
33	Celle, CeBus Betriebshof	19.08	19.38	20.08	21.08	22.08	23.08	0.08	7.08	8.08	9.08	9.38	10.08	11.08	11.38	12.08	13.08	13.38	14.08	15.08	15.38	16.08	17.08	17.38	
34	- Neustädter Holz	19.09	19.39	20.09	21.09	22.09	23.09	0.09	7.09	8.09	9.09	9.39	10.09	11.09	11.39	12.09	13.09	13.39	14.09	15.09	15.39	16.09	17.09	17.39	
35	- Neustädter Holz	ab	19.09	19.39	20.09	21.09	22.09	23.09	0.09	7.09	8.09	9.09	9.39	10.09	11.09	11.39	12.09	13.09	13.39	14.09	15.09	15.39	16.09	17.09	17.39
36	- Heeseplatz																								
37	- Fuhsebrücke																								
38	- Birkenstraße																								
39	- HBG, Wendehammer																								
40	- Neustadt	19.10	19.40	20.10	21.10	22.10	23.10	0.10	7.10	8.10	9.10	9.40	10.10	11.10	11.40	12.10	13.10	13.40	14.10	15.10	15.40	16.10	17.10	17.40	
41	- Bahnhof	19.11	19.41	20.11	21.11	22.11	23.11	0.11	7.11	8.11	9.11	9.41	10.11	11.11	11.41	12.11	13.11	13.41	14.11	15.11	15.41	16.11	17.11	17.41	
	IC/ICE in Richtung Hannover		19.47									9.47		11.47			13.47			15.47			17.47		
	ME in Richtung Hannover	19.07		20.07					7.07	8.07	9.07		10.07	11.07		12.07	13.07		14.07	15.07		16.07	17.07		
	ME aus Richtung Hannover																								
	ME aus Richtung Uelzen																								
	IC/ICE aus Richtung Hamburg		19.36									9.37		11.36			13.36			15.37			17.35		
47	- Bahnhofstraße	19.12	19.42	20.12	21.12	22.12	23.12	0.12	7.12	8.12	9.12	9.42	10.12	11.12	11.42	12.12	13.12	13.42	14.12	15.12	15.42	16.12	17.12	17.42	
48	- Thaerplatz	19.13	19.43	20.13	21.13	22.13	23.13	0.13	7.13	8.13	9.13	9.43	10.13	11.13	11.43	12.13	13.13	13.43	14.13	15.13	15.43	16.13	17.13	17.43	
49	- Jägerstr. Polizei																								
50	- SZ Burgstraße (Schulhof)																								
51	- Altenhagen, Schule																								
52	Celle, Schlossplatz/Kanzleistraße	19.17	19.47	20.17	21.17	22.17	23.17	0.17	7.17	8.17	9.17	9.47	10.17	11.17	11.47	12.17	13.17	13.47	14.17	15.17	15.47	16.17	17.17	17.47	
	100 in Richtung Bergen	19.20											10.20			12.20			14.20			16.20			
	300 in Richtung Eschede		19.50								9.20			11.20		13.20		15.20				17.20			
	500 in Richtung Wienhausen																								
	900 in Richtung Winsen	19.20											10.20			12.20			14.20			16.20			

05) = freitags X = nicht am 24. und 31.12.

Heiligabend und Silvester: Mo-Sa. - Verkehr wie Samstag / So. - Verkehr wie Sonn- und Feiertag

gültig ab: 1. Februar 2023		Samstag							Sonn- u. Feiertag			
Fahrnummer	3883	3884	4150	4216	4217	4218	4219	2197	2279	2369		
Verkehrsbeschränkung	X	X	X	X	X	X	X			X		
Nr Haltestelle												
1 Wietze, Alter Bahnhof								13.05	15.05	17.05		
2 -, Schule												
3 -, Wieckenberger Weg 1								13.07	15.07	17.07		
4 -, Wieckenberger Weg 2								13.08	15.08	17.08		
5 Wieckenberg, Fuhrberger Straße								13.10	15.10	17.10		
6 Wietze, Schwimmbad								13.11	15.11	17.11		
7 -, Wieckenberger Str.								13.12	15.12	17.12		
8 -, Wieckenberger Str./Kronsweg								13.13	15.13	17.13		
9 -, B 214/Steinförder Str.												
10 -, Kurhaus								13.15	15.15	17.15		
11 Ovelgönne, Humboldtstr./Strandbad												
12 -, Wiesenweg 1												
13 -, Wiesenweg 2												
14 -, Ort								13.20	15.20	17.20		
15 -, B 214/Wiesenweg								13.21	15.21	17.21		
16 -, Wiesenweg 3												
17 -, Schule												
18 Hambühren 2, B 214/Sudermannstraße								13.23	15.23	17.23		
19 -, Sudermannstr./Lönsweg	17.52	18.52	19.52	20.52	21.52	22.52	23.52	13.24	15.24	17.24		
20 -, Sudermannstr./Heuweg	17.53	18.53	19.53	20.53	21.53	22.53	23.53	13.25	15.25	17.25		
21 -, Oldauer Heuweg	17.54	18.54	19.54	20.54	21.54	22.54	23.54	13.27	15.27	17.27		
22 -, Ostlandstr./Am Grünen Eck	17.55	18.55	19.55	20.55	21.55	22.55	23.55	13.28	15.28	17.28		
23 -, Ring	17.56	18.56	19.56	20.56	21.56	22.56	23.56	13.29	15.29	17.29		
24 -, Schlochauer Straße	17.57	18.57	19.57	20.57	21.57	22.57	23.57					
25 -, Allensteiner Straße	17.58	18.58	19.58	20.58	21.58	22.58	23.58					
26 -, Wacholderweg	17.59	18.59	19.59	20.59	21.59	22.59	23.59					
27 -, Ostlandstraße	18.00	19.00	20.00	21.00	22.00	23.00	0.00	13.30	15.30	17.30		
28 -, B 214/Ostlandstraße												
29 Hambühren 1, B 214/Hehlenbruchweg	18.02	19.02	20.02	21.02	22.02	23.02	0.02	13.32	15.32	17.32		
30 -, B 214/Bruchweg 1	18.03	19.03	20.03	21.03	22.03	23.03	0.03	13.33	15.33	17.33		
31 -, Hahnenweg	18.04	19.04	20.04	21.04	22.04	23.04	0.04	13.34	15.34	17.34		
32 -, Brücke	18.05	19.05	20.05	21.05	22.05	23.05	0.05	13.35	15.35	17.35		
33 Celle, CeBus Betriebshof	18.08	19.08	20.08	21.08	22.08	23.08	0.08	13.38	15.38	17.38		
34 -, Neustädter Holz	an 18.09	19.09	20.09	21.09	22.09	23.09	0.09	13.39	15.39	17.39		
35 -, Neustädter Holz	ab 18.09	19.09	20.09	21.09	22.09	23.09	0.09	13.39	15.39	17.39		
36 -, Heeseplatz												
37 -, Fuhsebrücke												
38 -, Birkenstraße												
39 -, HBG, Wendehammer												
40 -, Neustadt	18.10	19.10	20.10	21.10	22.10	23.10	0.10	13.40	15.40	17.40		
41 -, Bahnhof	18.11	19.11	20.11	21.11	22.11	23.11	0.11	13.41	15.41	17.41		
IC/ICE in Richtung Hannover								13.47	15.47	17.47		
ME in Richtung Hannover												
ME aus Richtung Hannover	18.07	19.07										
ME aus Richtung Uelzen												
IC/ICE aus Richtung Hamburg								13.36	15.37	17.35		
47 -, Bahnhofstraße	18.12	19.12	20.12	21.12	22.12	23.12	0.12	13.42	15.42	17.42		
48 -, Thaerplatz	18.13	19.13	20.13	21.13	22.13	23.13	0.13	13.43	15.43	17.43		
49 -, Jägerstr. Polizei												
50 -, SZ Burgstraße (Schulhof)												
51 Altenhagen, Schule												
52 Celle, Schlossplatz/Kanzleistraße	18.17	19.17	20.17	21.17	22.17	23.17	0.17	13.47	15.47	17.47		
100 in Richtung Bergen	18.20											
300 in Richtung Eschede												
500 in Richtung Wienhausen												
900 in Richtung Winsen												

008

X = nicht am 24. und 31.12.

Heiligabend und Silvester: Mo-Sa. - Verkehr wie Samstag / So. - Verkehr wie Sonn- und Feiertag

gültig ab: 1. Februar 2023		Montag-Freitag																				
Fahrtnummer	2458	2459	2432	9994	9996	1550	4195	2392	3914	2382	3915	2383	3916	2346	3917	2347	3918	2266	3926	9999	1526	
Verkehrsbeschränkung		S	F	S	S	S	S											F	S	S	S	
Nr Haltestelle																						
1 Celle, Schlossplatz	6.05	6.50	6.55				7.45	8.05	8.35	9.05	9.35	10.05	10.35	11.05	11.35	12.05	12.35	13.05	13.10	13.20		
2 -, Thaeplatz	6.07	6.52	6.57				7.47	8.07	8.37	9.07	9.37	10.07	10.37	11.07	11.37	12.07	12.37	13.07	13.12	13.22		
3 -, Bahnhofstraße	6.08	6.53	6.58				7.48	8.08	8.38	9.08	9.38	10.08	10.38	11.08	11.38	12.08	12.38	13.08	13.13	13.23		
IC/ICE aus Richtung Hannover									8.17				10.18				12.17		13.18			
ME aus Richtung Hannover	6.07							8.07		9.07			10.07		11.07		12.07		13.07			
ME aus Richtung Uelzen		6.46	6.46																			
S-Bahn in Richtung Hannover	6.08	7.08	7.08					8.08	8.40	9.08	9.40	10.08	10.40	11.08	11.40	12.08	12.40	13.08	13.40			
IC/ICE in Richtung Hannover													10.38		11.36							
IC/ICE in Richtung Hamburg	6.19	6.36	6.36					8.19					10.18				12.17		13.20	13.20		
10 -, Bahnhof	an	6.09	6.54	6.59			7.49	8.09	8.39	9.09	9.39	10.09	10.39	11.09	11.39	12.09	12.39	13.09	13.14	13.24		
11 -, Bahnhof	ab	6.09	6.54	6.59			7.49	8.09	8.39	9.09	9.39	10.09	10.39	11.09	11.39	12.09	12.39	13.09	13.14	13.24		
12 -, Bahnhof/ZOB	an																					
13 -, Bahnhof/ZOB	ab																					
14 -, Neustadt		6.10	6.55	7.00			7.50	8.10	8.40	9.10	9.40	10.10	10.40	11.10	11.40	12.10	12.40	13.10				
15 -, Heeseplatz																			13.18	13.33	13.22	
16 -, Fuhsebrücke																				13.34		
17 -, Fuhrberger Straße																			13.20		13.24	
18 -, HBG, Wendehammer																			13.23		13.27	
19 -, Neustädter Holz		6.11	6.56	7.01			7.51	8.11	8.41	9.11	9.41	10.11	10.41	11.11	11.41	12.11	12.41	13.11		13.35		
20 -, CeBus Betriebshof		6.12	6.57	7.02			7.52	8.12	8.42	9.12	9.42	10.12	10.42	11.12	11.42	12.12	12.42	13.12	13.25	13.36	13.29	
21 Hambühren 1, Brücke		6.14	6.59	7.04	7.18		7.54	8.14	8.44	9.14	9.44	10.14	10.44	11.14	11.44	12.14	12.44	13.14	13.29	13.39	13.33	
22 -, Hahnenweg		6.15	7.00	7.05	7.19		7.55	8.15	8.45	9.15	9.45	10.15	10.45	11.15	11.45	12.15	12.45	13.15	13.30	13.40	13.34	
23 -, B 214/Bruchweg 1		6.16	7.01	7.06	7.20		7.56	8.16	8.46	9.16	9.46	10.16	10.46	11.16	11.46	12.16	12.46	13.16	13.31	13.41	13.35	
24 -, B 214/Hehlenbruchweg		6.17	7.02	7.07	7.21		7.57	8.17	8.47	9.17	9.47	10.17	10.47	11.17	11.47	12.17	12.47	13.17	13.32	13.42	13.36	
25 Hambühren 2, Ostlandstraße		6.19	7.04	7.09		7.20	7.59	8.19	8.49	9.19		10.19		11.19		12.19		13.19		13.44	13.38	
26 -, Ring		6.20	7.05	7.10		7.21	8.00	8.20		9.20		10.20		11.20		12.20		13.20		13.45	13.39	
27 -, Ostlandstr./Am Grünen Eck		6.21	7.06	7.11		7.22	8.01	8.21		9.21		10.21		11.21		12.21		13.21		13.46	13.40	
28 -, Oldauer Heuweg		6.22	7.07	7.12		7.23	8.02	8.22		9.22		10.22		11.22		12.22		13.22		13.47	13.41	
29 -, Sudermannstr./Heuweg		6.23	7.08	7.13		7.24	8.23	8.23		9.23		10.23		11.23		12.23		13.23		13.48	13.42	
30 -, Sudermannstr./Lönsweg		6.24	7.09	7.14		7.25	8.24	8.24		9.24		10.24		11.24		12.24		13.24		13.49	13.43	
31 -, B 214/Ostlandstraße					7.23				8.48		9.48		10.48		11.48		12.48		13.34			
32 -, Sudermannstr./Lönsweg									8.50		9.50		10.50		11.50		12.50		13.36			
33 -, Sudermannstr./Heuweg									8.53		9.53		10.53		11.53		12.53		13.37			
34 -, Oldauer Heuweg									8.54		9.54		10.54		11.54		12.54		13.38			
35 -, Ostlandstr./Am Grünen Eck									8.55		9.55		10.55		11.55		12.55		13.39			
36 -, Ring									8.56		9.56		10.56		11.56		12.56		13.40			
37 -, Schlochau Straße									8.57		9.57		10.57		11.57		12.57		13.41			
38 -, Allensteiner Straße									8.58		9.58		10.58		11.58		12.58		13.42			
39 -, Wacholderweg									8.59		9.59		10.59		11.59		12.59		13.43			
40 -, Ostlandstraße									9.00		10.00		11.00		12.00		13.00		13.44			
41 -, B 214/Sudermannstraße		6.25	7.10	7.15	7.24	7.26	8.05			9.25		10.25		11.25		12.25		13.25		13.50	13.44	
42 Ovelgönne, Schule																						
43 -, Wiesenweg 3						7.29																13.47
910 in Richtung Winsen						7.29																
910 in Richtung Winsen/Wietze																						13.47
46 -, B 214/Wiesenweg		6.27	7.12	7.17	7.26		7.28		8.27		9.27		10.27		11.27		12.27		13.27		13.52	
47 -, Ort		6.28	7.13	7.18	7.27		7.29		8.28		9.28		10.28		11.28		12.28		13.28		13.53	
910 in Richtung Winsen						7.28																
910 in Richtung Winsen/Wietze																						
50 Wietze, Kurhaus		6.33	7.18	7.23				8.33		9.33		10.33		11.33		12.33		13.33		13.58		
51 -, B 214/Steinförder Str.		6.35	7.20	7.25				8.35		9.35		10.35		11.35		12.35		13.35		14.00		
52 -, Wieckenberger Str.		6.36	7.21	7.26				8.36		9.36		10.36		11.36		12.36		13.36		14.01		
53 -, Schwimmbad		6.37	7.22	7.27				8.37		9.37		10.37		11.37		12.37		13.37		14.02		
54 Wieckenberg, Fuhrberger Straße		6.38	7.23	7.28				8.38		9.38		10.38		11.38		12.38		13.38		14.03		
55 Wietze, Wieckenberger Weg 2		6.40	7.25	7.30				8.40		9.40		10.40		11.40		12.40		13.40		14.05		
56 -, Wieckenberger Weg 1		6.41	7.26	7.31				8.41		9.41		10.41		11.41		12.41		13.41		14.06		
57 -, Alter Bahnhof		6.44	7.29	7.34				8.44		9.44		10.44		11.44		12.44		13.44		14.09		
810 in Richtung Jevern							Y	8.49				Y	10.49	S	11.50	c	12.46		13.49		14.16	
820 in Richtung Winsen		6.53						8.45				af	10.45				12.45				14.13	

F = an Ferientagen S = an Schultagen af = An Schultagen um 10:50 Uhr
 S = an Schultagen Y = Anschlussfahrt ist eine Anruf-Linien-Fahrt c = An Ferientagen um 08:49 Uhr. Anruf-Linien-Fahrt an Ferientagen
 Anmeldung bis 59 Min. vor Fahrtantritt erforderlich

Heiligabend und Silvester: Mo-Sa. - Verkehr wie Samstag / So. - Verkehr wie Sonn- und Feiertag

gültig ab: 1. Februar 2023		Montag-Freitag																			
Fahrnummer	1522	3925	4171	2198	3919	2156	1498	1496	3920	4197	9989	2076	3921	1482	2042	3922	2002	3923	1978	3924	1954
Verkehrsbeschränkung	S	F	S			F	S	S	F	S	S	F		S	F						
Nr Haltestelle																					
1 Celle, Schlossplatz	13.23	13.35		14.05	14.35	15.05	15.20	15.23	15.35	15.35	16.05	16.05	16.35	17.05	17.05	17.35	18.05	18.35	19.05	19.35	20.05
2 -, Thaerplatz	13.25	13.37		14.07	14.37	15.07	15.22	15.25	15.37	15.37	16.07	16.07	16.37	17.07	17.07	17.37	18.07	18.37	19.07	19.37	20.07
3 -, Bahnhofstraße	13.26	13.38		14.08	14.38	15.08	15.23	15.26	15.38	15.38	16.08	16.08	16.38	17.08	17.08	17.38	18.08	18.38	19.08	19.38	20.08
IC/ICE aus Richtung Hannover ME aus Richtung Hannover ME aus Richtung Uelzen S-Bahn in Richtung Hannover IC/ICE in Richtung Hannover IC/ICE in Richtung Hamburg	13.18			14.17		15.19	15.19	15.19	15.19				16.17		17.16	17.16	18.17	18.17	19.19	19.19	20.19
	13.07			14.07		15.07	15.07	15.07	15.07				16.07		17.07	17.07	18.07	18.07	19.07	19.07	20.07
	13.40	13.40		14.08	14.40	15.08		15.40	15.40	15.40			16.08	16.40	17.08	17.08	18.08	18.40	19.08	19.40	20.08
	13.38	13.36		14.17		15.19	15.19						16.38		17.38	17.38	18.39	18.39	19.38	19.38	20.38
10 -, Bahnhof	an	13.27	13.39	14.09	14.39	15.09	15.24	15.27	15.39	15.39	16.09	16.09	16.39	17.09	17.09	17.39	18.09	18.39	19.09	19.39	20.09
11 -, Bahnhof	ab	13.27	13.39	14.09	14.39	15.09	15.24	15.27	15.39	15.39	16.09	16.09	16.39	17.09	17.09	17.39	18.09	18.39	19.09	19.39	20.09
12 -, Bahnhof/ZOB	an	13.31						15.30						17.11							
13 -, Bahnhof/ZOB	ab	13.31						15.30						17.11							
14 -, Neustadt		13.40		14.10	14.40	15.10			15.40	15.40	16.10	16.10	16.40	17.10	17.10	17.40	18.10	18.40	19.10	19.40	20.10
15 -, Heeseplatz		13.34					15.27		15.33					17.13							
16 -, Fuhsebrücke		13.35					15.27		15.34					17.14							
17 -, Fuhrberger Straße							15.29														
18 -, HBG, Wendehammer							15.32														
19 -, Neustädter Holz	13.36	13.41		14.11	14.41	15.11		15.35	15.41	15.41	16.11	16.11	16.41	17.15	17.11	17.41	18.11	18.41	19.11	19.41	20.11
20 -, CeBus Betriebshof	13.37	13.42		14.12	14.42	15.12	15.34	15.36	15.42	15.42	16.12	16.12	16.42	17.16	17.12	17.42	18.12	18.42	19.12	19.42	20.12
21 Hambühren 1, Brücke	13.40	13.44		14.14	14.44	15.14	15.38	15.39	15.44	15.44	16.14	16.14	16.44	17.19	17.14	17.44	18.14	18.44	19.14	19.44	20.14
22 -, Hahnenweg	13.41	13.45		14.15	14.45	15.15	15.39	15.40	15.45	15.45	16.15	16.15	16.45	17.20	17.15	17.45	18.15	18.45	19.15	19.45	20.15
23 -, B 214/Bruchweg 1	13.42	13.46		14.16	14.46	15.16	15.40	15.41	15.46	15.46	16.16	16.16	16.46	17.21	17.16	17.46	18.16	18.46	19.16	19.46	20.16
24 -, B 214/Hehlenbruchweg	13.43	13.47		14.17	14.47	15.17	15.41	15.42	15.47	15.47	16.17	16.17	16.47	17.22	17.17	17.47	18.17	18.47	19.17	19.47	20.17
25 Hambühren 2, Ostlandstraße	13.45			14.19	15.19	15.43		15.44	15.49	15.49	16.19	16.19	16.49	17.24	17.19		18.19	18.19	19.19	19.19	20.19
26 -, Ring	13.46			14.20		15.20	15.44	15.45		15.50	16.20	16.20		17.25	17.20		18.20		19.20		20.20
27 -, Ostlandstr./Am Grünen Eck	13.47			14.21		15.21	15.45	15.46		15.51	16.21	16.21		17.26	17.21		18.21		19.21		20.21
28 -, Oldauer Heuweg	13.48			14.22		15.22	15.46	15.47		15.52	16.22	16.22		17.27	17.22		18.22		19.22		20.22
29 -, Sudermannstr./Heuweg	13.49			14.23		15.23	15.47				16.23	16.23		17.28	17.23		18.23		19.23		20.23
30 -, Sudermannstr./Lönsweg	13.50			14.24		15.24	15.48				16.24	16.24		17.29	17.24		18.24		19.24		20.24
31 -, B 214/Ostlandstraße		13.48			14.48				15.48				16.48		17.48		18.48			19.48	
32 -, Sudermannstr./Lönsweg		13.50			14.50				15.50				16.50		17.50		18.50			19.50	
33 -, Sudermannstr./Heuweg		13.53			14.53				15.53				16.53		17.53		18.53			19.53	
34 -, Oldauer Heuweg		13.54			14.54				15.54				16.54		17.54		18.54			19.54	
35 -, Ostlandstr./Am Grünen Eck		13.55			14.55				15.55				16.55		17.55		18.55			19.55	
36 -, Ring		13.56			14.56				15.56				16.56		17.56		18.56			19.56	
37 -, Schlochauer Straße		13.57			14.57				15.57				16.57		17.57		18.57			19.57	
38 -, Allensteiner Straße		13.58			14.58				15.58				16.58		17.58		18.58			19.58	
39 -, Wacholderweg		13.59			14.59				15.59				16.59		17.59		18.59			19.59	
40 -, Ostlandstraße		14.00			15.00				16.00				17.00		18.00		19.00			20.00	
41 -, B 214/Sudermannstraße	13.51			14.25		15.25	15.49				16.25	16.25		17.30	17.25		18.25		19.25		20.25
42 Ovelgönne, Schule																					
43 -, Wiesenweg 3			13.55				15.52							17.32							
910 in Richtung Winsen 910 in Richtung Winsen/Wietze							15.53							17.32							
46 -, B 214/Wiesenweg	13.53		13.56	14.27		15.27		15.52			16.27	16.27		17.27			18.27		19.27		20.27
47 -, Ort	13.55		13.57	14.28		15.28		15.53			16.28	16.28		17.28			18.28		19.28		20.28
910 in Richtung Winsen 910 in Richtung Winsen/Wietze											16.28										
	13.55																				
50 Wietze, Kurhaus			14.02	14.33		15.33		15.58				16.33		17.33			18.33		19.33		20.33
51 -, B 214/Steinförder Str.			14.04	14.35		15.35		16.00				16.35		17.35			18.35		19.35		20.35
52 -, Wieckenberger Str.			14.05	14.36		15.36						16.36		17.36			18.36		19.36		20.36
53 -, Schwimmbad			14.06	14.37		15.37						16.37		17.37			18.37		19.37		20.37
54 Wieckenberg, Fuhrberger Straße			14.07	14.38		15.38						16.38		17.38			18.38		19.38		20.38
55 Wietze, Wieckenberger Weg 2			14.08	14.40		15.40						16.40		17.40			18.40		19.40		20.40
56 -, Wieckenberger Weg 1			14.09	14.41		15.41						16.41		17.41			18.41		19.41		20.41
57 -, Alter Bahnhof			14.11	14.44		15.44		16.03				16.44		17.44			18.44		19.44		20.44
810 in Richtung Jeverzen 820 in Richtung Winsen			14.16					S 16.10				F 16.49					Y 18.49		Y 19.49		
			14.13	14.45				S 16.12				F 16.45						Y 18.45			

008

F = an Ferientagen F = an Ferientagen Y = Anschlussfahrt ist eine Anruf-Linien-Fahrt
 S = an Schultagen S = an Schultagen

Heiligabend und Silvester: Mo-Sa. - Verkehr wie Samstag / So. - Verkehr wie Sonn- und Feiertag

gültig ab: 1. Februar 2023		Montag-Freitag					Samstag																
Fahrnummer		4182	4183	1955	4184	4214	3900	3901	3902	2358	3903	3904	2302	3905	3906	2196	3907	3908	2072	3909	3910	2000	
Verkehrsbeschränkung					05)															X	X	X	
Nr	Haltestelle			ALF																			
1	Celle, Schlossplatz	20.35	21.35	22.05	22.35	23.35	7.35	8.35	9.35	10.05	10.35	11.35	12.05	12.35	13.35	14.05	14.35	15.35	16.05	16.35	17.35	18.05	
2	- , Thaerplatz	20.37	21.37	22.07	22.37	23.37	7.37	8.37	9.37	10.07	10.37	11.37	12.07	12.37	13.37	14.07	14.37	15.37	16.07	16.37	17.37	18.07	
3	- , Bahnhofstraße	20.38	21.38	22.08	22.38	23.38	7.38	8.38	9.38	10.08	10.38	11.38	12.08	12.38	13.38	14.08	14.38	15.38	16.08	16.38	17.38	18.08	
	IC/ICE aus Richtung Hannover			22.07								10.18					14.17	15.19		16.17	17.16		
	ME aus Richtung Hannover			22.06								10.07					14.07			16.07		18.07	
	ME aus Richtung Uelzen			22.08								10.08	10.40	11.40	12.40	13.40	14.08	14.40	15.40	16.08	16.40	17.40	
	S-Bahn in Richtung Hannover			22.08			7.40	8.40	9.40	10.08	10.40	11.36	12.08	12.40	13.40	14.08	14.40	15.37	16.08	16.38	17.40	18.08	
	IC/ICE in Richtung Hannover						5.36					11.36	12.08	12.40	13.40	14.08	14.40	15.37	16.08	16.38	17.40	18.08	
	IC/ICE in Richtung Hamburg			22.17			7.42					10.18	12.17	12.17		14.17			16.17		18.17		
10	- , Bahnhof	an	20.39	21.39	22.09	22.39	23.39	7.39	8.39	9.39	10.09	10.39	11.39	12.09	12.39	13.39	14.09	14.39	15.39	16.09	16.39	17.39	18.09
11	- , Bahnhof	ab	20.39	21.39	22.09	22.39	23.39	7.39	8.39	9.39	10.09	10.39	11.39	12.09	12.39	13.39	14.09	14.39	15.39	16.09	16.39	17.39	18.09
12	- , Bahnhof/ZOB	ab																					
13	- , Bahnhof/ZOB	an																					
14	- , Neustadt		20.40	21.40	22.10	22.40	23.40	7.40	8.40	9.40	10.10	10.40	11.40	12.10	12.40	13.40	14.10	14.40	15.40	16.10	16.40	17.40	18.10
15	- , Heeseplatz																						
16	- , Fuhsebrücke																						
17	- , Fuhrberger Straße																						
18	- , HBG, Wendehammer																						
19	- , Neustädter Holz		20.41	21.41	22.11	22.41	23.41	7.41	8.41	9.41	10.11	10.41	11.41	12.11	12.41	13.41	14.11	14.41	15.41	16.11	16.41	17.41	18.11
20	- , CeBus Betriebshof		20.42	21.42	22.12	22.42	23.42	7.42	8.42	9.42	10.12	10.42	11.42	12.12	12.42	13.42	14.12	14.42	15.42	16.12	16.42	17.42	18.12
21	- , Hambühren 1, Brücke		20.44	21.44	22.14	22.44	23.44	7.44	8.44	9.44	10.14	10.44	11.44	12.14	12.44	13.44	14.14	14.44	15.44	16.14	16.44	17.44	18.14
22	- , Hahnenweg		20.45	21.45	22.15	22.45	23.45	7.45	8.45	9.45	10.15	10.45	11.45	12.15	12.45	13.45	14.15	14.45	15.45	16.15	16.45	17.45	18.15
23	- , B 214/Bruchweg 1		20.46	21.46	22.16	22.46	23.46	7.46	8.46	9.46	10.16	10.46	11.46	12.16	12.46	13.46	14.16	14.46	15.46	16.16	16.46	17.46	18.16
24	- , B 214/Hehlenbruchweg		20.47	21.47	22.17	22.47	23.47	7.47	8.47	9.47	10.17	10.47	11.47	12.17	12.47	13.47	14.17	14.47	15.47	16.17	16.47	17.47	18.17
25	- , Hambühren 2, Ostlandstraße				22.19						10.19						14.19			16.19		18.19	
26	- , Ring				22.20						10.20						14.20			16.20		18.20	
27	- , Ostlandstr./Am Grünen Eck				22.21						10.21						14.21			16.21		18.21	
28	- , Oldauer Heuweg				22.22						10.22						14.22			16.22		18.22	
29	- , Sudermannstr./Heuweg				22.23						10.23						14.23			16.23		18.23	
30	- , Sudermannstr./Lönsweg				22.24						10.24						14.24			16.24		18.24	
31	- , B 214/Ostlandstraße		20.48	21.48		22.48	23.48	7.48	8.48	9.48		10.48	11.48		12.48	13.48		14.48	15.48		16.48	17.48	
32	- , Sudermannstr./Lönsweg		20.50	21.50		22.50	23.50	7.50	8.50	9.50		10.50	11.50		12.50	13.50		14.50	15.50		16.50	17.50	
33	- , Sudermannstr./Heuweg		20.53	21.53		22.53	23.53	7.53	8.53	9.53		10.53	11.53		12.53	13.53		14.53	15.53		16.53	17.53	
34	- , Oldauer Heuweg		20.54	21.54		22.54	23.54	7.54	8.54	9.54		10.54	11.54		12.54	13.54		14.54	15.54		16.54	17.54	
35	- , Ostlandstr./Am Grünen Eck		20.55	21.55		22.55	23.55	7.55	8.55	9.55		10.55	11.55		12.55	13.55		14.55	15.55		16.55	17.55	
36	- , Ring		20.56	21.56		22.56	23.56	7.56	8.56	9.56		10.56	11.56		12.56	13.56		14.56	15.56		16.56	17.56	
37	- , Schlochauher Straße		20.57	21.57		22.57	23.57	7.57	8.57	9.57		10.57	11.57		12.57	13.57		14.57	15.57		16.57	17.57	
38	- , Allensteiner Straße		20.58	21.58		22.58	23.58	7.58	8.58	9.58		10.58	11.58		12.58	13.58		14.58	15.58		16.58	17.58	
39	- , Wacholderweg		20.59	21.59		22.59	23.59	7.59	8.59	9.59		10.59	11.59		12.59	13.59		14.59	15.59		16.59	17.59	
40	- , Ostlandstraße		21.00	22.00		23.00	0.00	8.00	9.00	10.00		11.00	12.00		13.00	14.00		15.00	16.00		17.00	18.00	
41	- , B 214/Sudermannstraße				22.25												14.25			16.25		18.25	
42	- , Ovelgönne, Schule										10.25			12.25									
43	- , Wiesenweg 3																						
	910 in Richtung Winsen																						
	910 in Richtung Winsen/Wietze																						
46	- , B 214/Wiesenweg			22.27						10.27			12.27			14.27			16.27			18.27	
47	- , Ort			22.28						10.28			12.28			14.28			16.28			18.28	
	910 in Richtung Winsen																						
	910 in Richtung Winsen/Wietze																						
50	Wietze, Kurhaus			22.33						10.33			12.33			14.33			16.33			18.33	
51	- , B 214/Steinförder Str.			22.35						10.35			12.35			14.35			16.35			18.35	
52	- , Wieckenberger Str.			22.36						10.36			12.36			14.36			16.36			18.36	
53	- , Schwimmbad			22.37						10.37			12.37			14.37			16.37			18.37	
54	Wieckenberg, Fuhrberger Straße			22.38						10.38			12.38			14.38			16.38			18.38	
55	Wietze, Wieckenberger Weg 2			22.40						10.40			12.40			14.40			16.40			18.40	
56	- , Wieckenberger Weg 1			22.41						10.41			12.41			14.41			16.41			18.41	
57	- , Alter Bahnhof			22.44						10.44			12.44			14.44			16.44			18.44	
	810 in Richtung Jevern								Y	10.49						Y	14.45					Y	18.49
	820 in Richtung Winsen																						

008

05) = freitags ALF= Anruf-Linien-Fahrt. Anmeldung bis 59 Min. vor Fahrtantritt erforderlich.
 X = nicht am 24. und 31.12. Y = Anschlussfahrt ist eine Anruf-Linien-Fahrt

Heiligabend und Silvester: Mo-Sa. - Verkehr wie Samstag / So. - Verkehr wie Sonn- und Feiertag

gültig ab: 1. Februar 2023		Samstag						Sonn- u. Feiertag		
Fahrtnummer		3911	3912	4220	4221	4222	4223	2192	2074	1998
Verkehrsbeschränkung		X	X	X	X	X	X			X
Nr Haltestelle										
1	Celle, Schlossplatz	18.35	19.35	20.35	21.35	22.35	23.35	14.05	16.05	18.05
2	-, Thaerplatz	18.37	19.37	20.37	21.37	22.37	23.37	14.07	16.07	18.07
3	-, Bahnhofstraße	18.38	19.38	20.38	21.38	22.38	23.38	14.08	16.08	18.08
	IC/ICE aus Richtung Hannover	18.17	19.19					14.07	16.07	18.07
	ME aus Richtung Hannover							14.07	16.07	18.07
	ME aus Richtung Uelzen							14.08	16.08	18.08
	S-Bahn in Richtung Hannover	18.40	19.40					14.08	16.08	18.08
	IC/ICE in Richtung Hannover	18.39	19.38							
	IC/ICE in Richtung Hamburg									
10	-, Bahnhof	an 18.39	19.39	20.39	21.39	22.39	23.39	14.09	16.09	18.09
11	-, Bahnhof	ab 18.39	19.39	20.39	21.39	22.39	23.39	14.09	16.09	18.09
12	-, Bahnhof/ZOB	an								
13	-, Bahnhof/ZOB	ab								
14	-, Neustadt	18.40	19.40	20.40	21.40	22.40	23.40	14.10	16.10	18.10
15	-, Heeseplatz									
16	-, Fuhsebrücke									
17	-, Fuhrberger Straße									
18	-, HBG, Wendehammer									
19	-, Neustädter Holz	18.41	19.41	20.41	21.41	22.41	23.41	14.11	16.11	18.11
20	-, CeBus Betriebshof	18.42	19.42	20.42	21.42	22.42	23.42	14.12	16.12	18.12
21	Hambühren 1, Brücke	18.44	19.44	20.44	21.44	22.44	23.44	14.14	16.14	18.14
22	-, Hahnenweg	18.45	19.45	20.45	21.45	22.45	23.45	14.15	16.15	18.15
23	-, B 214/Bruchweg 1	18.46	19.46	20.46	21.46	22.46	23.46	14.16	16.16	18.16
24	-, B 214/Hehlenbruchweg	18.47	19.47	20.47	21.47	22.47	23.47	14.17	16.17	18.17
25	Hambühren 2, Ostlandstraße							14.19	16.19	18.19
26	-, Ring							14.20	16.20	18.20
27	-, Ostlandstr./Am Grünen Eck							14.21	16.21	18.21
28	-, Oldauer Heuweg							14.22	16.22	18.22
29	-, Sudermannstr./Heuweg							14.23	16.23	18.23
30	-, Sudermannstr./Lönsweg							14.24	16.24	18.24
31	-, B 214/Ostlandstraße	18.48	19.48	20.48	21.48	22.48	23.48			
32	-, Sudermannstr./Lönsweg	18.50	19.50	20.50	21.50	22.50	23.50			
33	-, Sudermannstr./Heuweg	18.53	19.53	20.53	21.53	22.53	23.53			
34	-, Oldauer Heuweg	18.54	19.54	20.54	21.54	22.54	23.54			
35	-, Ostlandstr./Am Grünen Eck	18.55	19.55	20.55	21.55	22.55	23.55			
36	-, Ring	18.56	19.56	20.56	21.56	22.56	23.56			
37	-, Schlochau Straße	18.57	19.57	20.57	21.57	22.57	23.57			
38	-, Allensteiner Straße	18.58	19.58	20.58	21.58	22.58	23.58			
39	-, Wacholderweg	18.59	19.59	20.59	21.59	22.59	23.59			
40	-, Ostlandstraße	19.00	20.00	21.00	22.00	23.00	0.00			
41	-, B 214/Sudermannstraße							14.25	16.25	18.25
42	Ovelgönne, Schule									
43	-, Wiesenweg 3									
	910 in Richtung Winsen									
	910 in Richtung Winsen/Wietze									
46	-, B 214/Wiesenweg							14.27	16.27	18.27
47	-, Ort							14.28	16.28	18.28
	910 in Richtung Winsen									
	910 in Richtung Winsen/Wietze									
50	Wietze, Kurhaus							14.33	16.33	18.33
51	-, B 214/Steinförder Str.							14.35	16.35	18.35
52	-, Wieckenberger Str.							14.36	16.36	18.36
53	-, Schwimmbad							14.37	16.37	18.37
54	Wieckenberg, Fuhrberger Straße							14.38	16.38	18.38
55	Wietze, Wieckenberger Weg 2							14.40	16.40	18.40
56	-, Wieckenberger Weg 1							14.41	16.41	18.41
57	-, Alter Bahnhof							14.44	16.44	18.44
	810 in Richtung Jeversen							Y 16.45		
	820 in Richtung Winsen									

X = nicht am 24. und 31.12. Y = Anschlussfahrt ist eine Anruf-Linien-Fahrt

Heiligabend und Silvester: Mo-Sa. - Verkehr wie Samstag / So. - Verkehr wie Sonn- und Feiertag

Wietze - Wieckenberg - Jevern und zurück

gültig ab: 1. Februar 2023		Montag-Freitag																Samstag						
Fahrnummer		2473	1041	1099	2923	3009	1143	9970	3127	3129	4173	3187	3239	3417	3449	3473	3583	1321	3729	1043	1101	1221	1323	
Verkehrsbeschränkung					S	S	F	S	S	F	S	S	S	S	S	F	S							
Nr	Haltestelle		ALF	ALF			ALF									ALF		ALF	ALF	ALF	ALF	ALF		
1	Wietze, Alter Bahnhof	6.31	8.49	10.49	11.50	12.46	12.49	13.28	13.41	13.49	14.16	14.16	14.34	16.12	16.27	16.49	17.52	18.49	19.49	8.49	10.49	15.00	18.49	
2	- Schule				11.52	12.48		13.30						16.14										
3	- B 214/Steinförder Str.					12.51			13.43				14.18	14.36	16.17	16.29		17.54						
4	- Kurhaus					12.52			13.44				14.19	14.37	16.18	16.30		17.55						
5	- Wieckenberger Str.					12.58			13.50				14.25	14.43	16.24	16.36		18.01						
6	- Schwimmbad					12.59			13.51				14.26	14.44	16.25	16.37		18.02						
7	Wieckenberg, Fuhrberger Straße					13.00			13.52				14.27	14.45	16.26	16.38		18.03						
8	Wietze, Wieckenberger Weg 2					13.02			13.54				14.29	14.47	16.28	16.40		18.05						
9	- Wieckenberger Weg 1					13.03			13.55				14.30	14.48	16.29	16.41		18.06						
10	- B 214/Hornbosteler Str	6.33	8.51	10.51	11.55		12.51	13.33		13.51	14.18					16.51		18.51	19.51	8.51	10.51	15.02	18.51	
11	- B 214/Nienburger Str.	6.34	8.52	10.52	11.56	13.04	12.52	13.34	13.56	13.52	14.19			14.49	16.30	16.42	16.52		18.52	19.52	8.52	10.52	15.03	18.52
12	- Reihernweg	6.35	8.53	10.53	11.57	13.05	12.53	13.35	13.57	13.53	14.20			14.50	16.31	16.43	16.53		18.53	19.53	8.53	10.53	15.04	18.53
13	Jevern, Jevern	6.39	8.57	10.57	12.01	13.09	12.57	13.39	14.01	13.57	14.24			14.54	16.35	16.47	16.57		18.57	19.57	8.57	10.57	15.08	18.57

810

		Montag-Freitag												Samstag							
Fahrnummer		3744	3728	3698	4070	3654	1324	1278	1242	3100	2980	2740	9251	2648	1042	1322	1276	1168	1040		
Verkehrsbeschränkung		F	S	S	S	S					S	S	F	S							
Nr	Haltestelle						ALF	ALF	ALF				ALF		ALF	ALF	ALF	ALF	ALF		
1	Jevern, Jevern	6.40	6.49	7.02		7.36	8.57	10.57	12.57	13.57	14.57	16.57	16.57	18.03	18.57	8.57	10.57	15.08	18.57		
2	Wietze, Reihernweg	6.44	6.53	7.06		7.41	9.01	11.01	13.01	14.01	15.01	17.01	17.01	18.07	19.01	9.01	11.01	15.12	19.01		
3	- B 214/Nienburger Str.	6.45	6.54	7.07		7.42	9.02	11.02	13.02	14.02	15.02	17.02	17.02	18.08	19.02	9.02	11.02	15.13	19.02		
4	- Wieckenberger Weg 1			7.09																	
5	- Wieckenberger Weg 2			7.10																	
6	Wieckenberg, Fuhrberger Straße			7.12																	
7	Wietze, Schwimmbad			7.13																	
8	- Wieckenberger Str.			7.14																	
9	- Wieckenberger Str./Kronsweg			7.15																	
10	- Kurhaus				7.21																
11	- B 214/Steinförder Str.				7.23																
12	- Schule			7.22		7.45															
13	- Alter Bahnhof	6.47	6.56	7.24	7.25		9.04	11.04	13.04	14.04	15.04	17.04	17.04	18.10	19.04	9.04	11.04	15.15	19.04		
	800 in Richtung Celle		6.58			8.05	9.05	11.05	13.05	14.05	15.05	17.05	17.05	18.11	19.05	9.05	11.05				
	820 in Richtung Winsen	6.53		7.25	7.25																

F = an Ferientagen S = an Schultagen ALF= Anruf-Linien-Fahrt. Anmeldung bis 59 Min. vor Fahrtantritt erforderlich.

Heiligabend und Silvester: Mo-Sa. - Verkehr wie Samstag / So. - Verkehr wie Sonn- und Feiertag

Witze - Hornbostel - Winsen und zurück

gültig ab: 1. Februar 2023		Montag-Freitag																
Fahrnummer	1929	9988	4137	1967	1999	9989	2045	1989	2089	2081	2181	2189	2173	4172	2267	2313	2363	2421
Verkehrsbeschränkung		S	S	F	S	S			F	S	F	S	S	S		S		
Nr Haltestelle																		
1 Wietze, Schule												12.45						
2 -, Alter Bahnhof	4.45	6.45	6.47	6.53	7.25	7.25	8.45	9.45	10.45	10.50	12.45	12.47	13.29	14.13	14.45	16.13	16.45	18.45
3 -, Schule													13.31			16.15		
4 -, B 214/Hornbosteler Str	4.46	6.46	6.48	6.54	7.26	7.26	8.46	9.46	10.46	10.51	12.46	12.48	13.33	14.14	14.46	16.17	16.46	18.46
5 -, Kasinoweg/Erdölmuseum	4.47	6.47	6.49	6.55	7.27	7.27	8.47	9.47	10.47	10.52	12.47	12.49	13.34	14.15	14.47	16.18	16.47	18.47
6 Hornbostel, Trift												12.52	13.37	14.18				
7 -, Denkmal	4.49	6.49	6.51	6.57	7.29	7.29	8.49	9.49	10.49	10.54	12.49	12.53	13.38	14.19	14.49	16.22	16.49	18.49
8 -, Kieferneck	4.50	6.50	6.52	6.58	7.30	7.30	8.50	9.50	10.50	10.55	12.50	12.54	13.39		14.50		16.50	18.50
9 Südwinsen, Weißer Stein	4.52	6.52	6.54	7.00	7.32	7.32	8.52	9.52	10.52	10.57	12.52	12.56	13.41		14.52		16.52	18.52
10 -, Hornbosteler Straße	4.54	6.55	6.57	7.02	7.34	7.34	8.54	9.54	10.54	10.59	12.54	12.58	13.43		14.54		16.54	18.54
910 in Richtung Ovelgönne		6.56	6.58	7.03														
12 Winsen, Bahnhofstraße	4.56				7.36	7.36	8.56	9.56	10.56	11.01	12.56	13.00	13.45		14.56		16.56	18.56
13 -, Küsterdamm	4.59						8.59	9.59	10.59	11.04	12.59	13.03	13.48		14.59		16.59	18.59
110 in Richtung Bergen	5.00						9.00	10.00	11.00	11.05	13.00				15.00		17.00	19.00
900 in Richtung Celle							9.05	10.05	11.05	11.05	13.05				15.05		17.05	
910 in Richtung Ovelgönne															15.05			
960 in Richtung Meißendorf															Y 15.03			
18 -, Am Wördel/Grundschule					7.40	7.40												
19 -, OBS / ZOB					7.43	7.43												

820

		Samstag				Sonn- u. Feiertag												
Fahrnummer	1067	1131	1229	1307					1163	1279								
Verkehrsbeschränkung				X						X								
Nr Haltestelle	ALF	ALF	ALF	ALF					ALF	ALF								
1 Wietze, Schule																		
2 -, Alter Bahnhof	8.45	11.45	14.45	17.45					12.45	16.45								
3 -, Schule																		
4 -, B 214/Hornbosteler Str	8.46	11.46	14.46	17.46					12.46	16.46								
5 -, Kasinoweg/Erdölmuseum	8.47	11.47	14.47	17.47					12.47	16.47								
6 Hornbostel, Trift																		
7 -, Denkmal	8.49	11.49	14.49	17.49					12.49	16.49								
8 -, Kieferneck	8.50	11.50	14.50	17.50					12.50	16.50								
9 Südwinsen, Weißer Stein	8.52	11.52	14.52	17.52					12.52	16.52								
10 -, Hornbosteler Straße	8.54	11.54	14.54	17.54					12.54	16.54								
910 in Richtung Ovelgönne																		
12 Winsen, Bahnhofstraße	8.56	11.56	14.56	17.56					12.56	16.56								
13 -, Küsterdamm	8.59	11.59	14.59	17.59					12.59	16.59								
110 in Richtung Bergen	Y 9.00	Y 12.00	Y 15.00	Y 18.00					Y 13.00	Y 17.00								
900 in Richtung Celle	9.05		15.05															
910 in Richtung Ovelgönne																		
960 in Richtung Meißendorf																		
18 -, Am Wördel/Grundschule																		
19 -, OBS / ZOB																		

		Montag-Freitag																				
Fahrnummer	2426	2418	2378	2340	2330	2310	2276	4036	2258	1514	2238	1506	2216	2138	2108	2116	4165	2040	2026	1972	4133	
Verkehrsbeschränkung	S	F		S	F	S	S	S	F	S	S	S	S	F	S	S	S	S				
Nr Haltestelle																						
1 Winsen, Küsterdamm				11.32																		
2 -, OBS / ZOB	7.28			11.34		12.32	13.27	13.27					14.20		15.57							
3 -, Küsterdamm		7.50	9.50		11.50				13.50		14.02			15.50						17.50	19.55	21.42
4 -, Bahnhofstraße	7.30	7.52	9.52	11.39	11.52	12.34	13.29	13.29	13.52		14.04		14.23	15.52	15.59					17.52	19.57	21.44
5 Südwinsen, Hornbosteler Straße	7.32	7.54	9.54	11.41	11.54	12.36	13.31	13.31	13.54	13.56	14.06	14.04	14.24	15.54	16.01	16.02	16.37	17.41		17.54	19.59	21.46
6 -, Weißer Stein	7.34	7.56	9.56	11.43	11.56	12.38	13.33	13.33	13.56	13.58	14.08	14.06	14.26	15.56	16.03	16.04	16.39	17.43		17.56	20.01	21.48
7 Hornbostel, Kieferneck	7.36	7.58	9.58	11.45	11.58	12.40	13.35	13.35	13.58	14.00	14.10	14.08	14.28	15.58	16.05	16.06	16.41	17.45		17.58	20.03	21.50
8 -, Trift	7.39																					
9 -, Denkmal	7.40	7.59	9.59	11.46	11.59	12.41	13.36	13.36	13.59	14.01	14.11	14.09	14.29	15.59	16.06	16.07	16.42	17.46		17.59	20.04	21.51
10 Wietze, Kasinoweg/Erdölmuseum	7.42	8.01	10.01	11.48	12.01	12.43	13.38	13.38	14.01	14.03	14.13	14.11	14.31	16.01	16.08	16.09	16.44	17.48		18.01	20.06	21.53
11 -, B 214/Hornbosteler Str	7.43	8.02	10.02	11.49	12.02	12.44	13.39	13.39	14.02	14.04	14.14	14.12	14.32	16.02	16.09	16.10	16.45	17.49		18.02	20.07	21.54
12 -, Alter Bahnhof		8.03	10.03	11.50	12.03	12.45	13.40	13.40	14.03	14.05	14.15	14.13	14.33	16.03	16.10	16.11	16.46	17.50		18.03	20.08	21.55
800 in Richtung Celle		8.05	10.05		12.05		12.46	13.41	13.41	14.05	14.05			16.05					aa 18.05			
810 in Richtung Jeverßen				11.50		12.46	13.41	13.41		14.14	14.14	14.34		16.12	16.12		17.52					
15 -, Schule	7.45																					

		Samstag				Sonn- u. Feiertag	
Fahrnummer	1262	1178	1088	1006	1150	1018	
Verkehrsbeschränkung			X	X		X	
Nr Haltestelle	ALF	ALF	ALF	ALF	ALF	ALF	
1 Winsen, Küsterdamm							
2 -, OBS / ZOB							
3 -, Küsterdamm	11.50	14.50	17.50	20.50	15.50	19.50	
4 -, Bahnhofstraße	11.52	14.52	17.52	20.52	15.52	19.52	
5 Südwinsen, Hornbosteler Straße	11.54	14.54	17.54	20.54	15.54	19.54	
6 -, Weißer Stein	11.56	14.56	17.56	20.56	15.56	19.56	
7 Hornbostel, Kieferneck	11.58	14.58	17.58	20.58	15.58	19.58	
8 -, Trift							
9 -, Denkmal	11.59	14.59	17.59	20.59	15.59	19.59	
10 Wietze, Kasinoweg/Erdölmuseum	12.01	15.01	18.01	21.01	16.01	20.01	
11 -, B 214/Hornbosteler Str	12.02	15.02	18.02	21.02	16.02	20.02	
12 -, Alter Bahnhof	12.03	15.03	18.03	21.03	16.03	20.03	
800 in Richtung Celle		15.05					
810 in Richtung Jeverßen							
15 -, Schule							

F = an Ferientagen
S = an Schultagen

X = nicht am 24. und 31.12.
ALF= Anruf-Linien-Fahrt. Anmeldung bis 59 Min. vor
Fahrtrtritt erforderlich.

Y = Anschlussfahrt ist eine Anruf-Linien-Fahrt
aa = an Schultagen um 18:12 Uhr

Heiligabend und Silvester: Mo-Sa. - Verkehr wie Samstag / So. - Verkehr wie Sonn- und Feiertag

gültig ab: 6. Juni 2023		Montag-Freitag	
Fahrnummer	100	101	
Verkehrsbeschränkung	S	S	
Nr Haltestelle			
1	Hambühren 1, Brücke	6.45	
2	- , Hahnenweg	6.46	
3	- , B 214/Bruchweg 1	6.47	
4	- , B 214/Hehlenbruchweg	6.48	
5	Hambühren 2, B 214/Ostlandstraße	6.49	
6	- , B 214/Sudermannstraße	6.50	
7	Ovelgönne, Wiesenweg 3	6.52	
8	- , Wiesenweg 2	6.53	
9	- , Wiesenweg 1	6.54	
10	Oldau, Köhlerort	6.56	
11	- , Ort	6.57	
12	Südwinsen, Alter Bahnhof	7.00	
13	Winsen, Bahnhofstraße	7.01	
14	- , Küsterdamm	7.06	
15	Bannetze, L180/Bostelberg	7.12	
16	- , Bannetze	7.15	
17	Thören, Ortsmitte	7.19	
18	- , Am Graben Nr. 28	7.20	
19	Hornbostel, Denkmal		6.56
20	Wietze, Kasinoweg/Erdölmuseum		6.58
21	- , B 214/Hornbosteler Str		7.00
22	- , Alter Bahnhof		7.02
23	- , Kurhaus		7.06
24	- , B 214/Steinförder Str.		7.09
25	- , Wieckenberger Str./Kronsweg		7.10
26	- , Wieckenberger Str.		7.11
27	- , Schwimmbad		7.12
28	Wieckenberg, Fuhrberger Straße		7.13
29	Wietze, Wieckenberger Weg 2		7.15
30	- , Wieckenberger Weg 1		7.16
31	- , B 214/Nienburger Str.		7.18
32	- , Reihernweg		7.20
33	Jeversen, Jeversen	7.25	
34	Buchholz, B214	7.35	7.30
35	Schwarzstedt, Schule	7.40	7.40

		Montag-Freitag		
Fahrnummer	102	103	104	
Verkehrsbeschränkung	S	S	S.C	
Nr Haltestelle				
1	Schwarzstedt, Schule	13.30	13.30	15.40
2	Thören, Ortsmitte	13.45		
3	- , Am Graben Nr. 28	13.46		
4	Bannetze, Bannetze	13.50		
5	- , L180/Bostelberg	13.52		
6	Winsen, Westohe	13.54		
7	Jeversen, B 214 (Schulbus)		13.45	15.55
8	Wietze, Reihernweg		13.50	16.00
9	- , B 214/Nienburger Str.		13.51	16.01
10	- , Alter Bahnhof			16.03
11	- , B 214/Steinförder Str.			16.05
12	- , Wieckenberger Weg 1		13.52	
13	- , Wieckenberger Weg 2		13.53	
14	Wieckenberg, Fuhrberger Straße		13.55	
15	Wietze, Schwimmbad		13.56	
16	- , Wieckenberger Str.		13.57	
17	- , Wieckenberger Str./Kronsweg		13.58	
18	- , Kurhaus		14.00	16.07
19	- , B 214/Steinförder Str.		14.02	
20	- , Alter Bahnhof		14.04	
21	- , B 214/Hornbosteler Str		14.06	
22	- , Kasinoweg/Erdölmuseum		14.08	
23	Hornbostel, Denkmal		14.10	
24	- , Kieferneck		14.11	
25	Ovelgönne, Ort			16.13
26	- , Wiesenweg 3			16.15
27	- , Wiesenweg 2			16.16
28	- , Wiesenweg 1			16.17
29	Oldau, Köhlerort			16.20
30	- , Ort			16.21
31	Südwinsen, Weißer Stein		14.13	
32	- , Hornbosteler Straße		14.15	
33	- , Alter Bahnhof			16.24
34	Winsen, Bahnhofstraße		14.17	16.26
35	- , OBS / ZOB	13.56		
36	- , Küsterdamm	13.58	14.20	16.29
37	- , Bahnhofstraße	14.01		
38	Südwinsen, Alter Bahnhof	14.02		
39	Oldau, Ort	14.05		
40	- , Köhlerort	14.06		
41	Ovelgönne, Wiesenweg 1	14.09		
42	- , Wiesenweg 2	14.10		
43	- , Wiesenweg 3	14.11		
44	Hambühren 2, B 214/Sudermannstraße	14.13		
45	- , B 214/Ostlandstraße	14.14		
46	Hambühren 1, B 214/Hehlenbruchweg	14.16		
47	- , B 214/Bruchweg 1	14.17		
48	- , Hahnenweg	14.18		
49	- , Brücke	14.19		
50	Bannetze, L180/Bostelberg			16.35
51	- , Bannetze			16.38
52	Thören, Ortsmitte			16.42
53	- , Am Graben Nr. 28			









S = an Schultagen S.C= an Schultagen; nicht freitags

Heiligabend und Silvester: Mo-Sa. - Verkehr wie Samstag / So. - Verkehr wie Sonn- und Feiertag

gültig ab: 1. Februar 2023		Montag-Freitag																Samstag						
Fahrnummer		1949	4118	1535	1533	1519	2005	1009	2027	2053	2067	2068	2141	2195	2241	2275	2339	2340	2405	2057	2099	2201	2281	2375
Verkehrsbeschränkung		S	S	S	S			F																
Nr	Haltestelle							ALF																
1	Winsen, Küsterdamm	6.10	6.50	6.58	6.59	7.00	7.10		8.10	9.10	10.10	11.10	12.10	13.10	14.10	15.10	16.10	17.10	18.10	9.10	11.10	13.10	15.10	17.10
2	- Meißendorfer Kirchweg	6.12	6.52	7.01	7.02	7.03	7.12		8.12	9.12	10.12	11.12	12.12	13.12	14.12	15.12	16.12	17.12	18.12	9.12	11.12	13.12	15.12	17.12
3	- Schulstraße	6.14	6.54	7.03	7.04	7.05	7.14		8.14	9.14	10.14	11.14	12.14	13.14	14.14	15.14	16.14	17.14	18.14	9.14	11.14	13.14	15.14	17.14
4	- Am Museumshof	6.16	6.56	7.05	7.06	7.07	7.16		8.16	9.16	10.16	11.16	12.16	13.16	14.16	15.16	16.16	17.16	18.16	9.16	11.16	13.16	15.16	17.16
5	- Celler Straße	6.18	6.58	7.07	7.08	7.09	7.18		8.18	9.18	10.18	11.18	12.18	13.18	14.18	15.18	16.18	17.18	18.18	9.18	11.18	13.18	15.18	17.18
6	- Mühlenchaussee																							
7	- Mühlenweg																							
8	- Gasthaus Örtzebrücke	6.20	7.00	7.10	7.11	7.12	7.20		8.20	9.20	10.20	11.20	12.20	13.20	14.20	15.20	16.20	17.20	18.20	9.20	11.20	13.20	15.20	17.20
9	Stedden, Stedden		7.02					7.17																
10	Gut Holtau, Gut Holtau		7.05	7.14	7.15	7.16		7.20																
11	Boye, L 180		7.08	7.17	7.18	7.19																		
12	Celle, Yorckstraße		7.10																					
13	- Bonhoefferstraße		7.11																					
14	- Witzlebenstraße		7.12																					
15	- Westmarkt		7.13																					
16	- Haydnstraße		7.14																					
17	- Zugbrückenstraße		7.15																					
18	- Berlinstraße		7.16																					
19	- An der Beeke		7.17																					
20	- Dorfstraße	6.35					7.35		8.35	9.35	10.35	11.35	12.35	13.35	14.35	15.35	16.35	17.35	18.35	9.35	11.35	13.35	15.35	17.35
21	- Bonifatiuskirche	6.37	7.18	7.20			7.37		8.37	9.37	10.37	11.37	12.37	13.37	14.37	15.37	16.37	17.37	18.37	9.37	11.37	13.37	15.37	17.37
22	- Petersburgstraße	6.38	7.19	7.21			7.38		8.38	9.38	10.38	11.38	12.38	13.38	14.38	15.38	16.38	17.38	18.38	9.38	11.38	13.38	15.38	17.38
23	- Biermannstraße	6.39	7.20	7.23			7.39		8.39	9.39	10.39	11.39	12.39	13.39	14.39	15.39	16.39	17.39	18.39	9.39	11.39	13.39	15.39	17.39
24	- Bahnhofsvorplatz	6.41	7.22	7.26			7.41		8.41	9.41	10.41	11.41	12.41	13.41	14.41	15.41	16.41	17.41	18.41	9.41	11.41	13.41	15.41	17.41
	S-Bahn in Richtung Hannover		7.40	7.40																				
	ME in Richtung Hannover		7.47	7.47																				
	ME aus Richtung Uelzen		7.28	7.28																				
	IC/ICE aus Richtung Hamburg		7.36	7.36																				
29	- Bahnhof	6.42	7.23	7.28			7.42		8.42	9.42	10.42	11.42	12.42	13.42	14.42	15.42	16.42	17.42	18.42	9.42	11.42	13.42	15.42	17.42
30	- Bahnhofstraße	6.43	7.24	7.29			7.43		8.43	9.43	10.43	11.43	12.43	13.43	14.43	15.43	16.43	17.43	18.43	9.43	11.43	13.43	15.43	17.43
31	- Thaeplatz	6.44		7.30			7.44		8.44	9.44	10.44	11.44	12.44	13.44	14.44	15.44	16.44	17.44	18.44	9.44	11.44	13.44	15.44	17.44
32	- Schlossplatz		7.30																					
33	- Schlossplatz/Museum	an	6.47	7.32			7.47		8.47	9.47	10.47	11.47	12.47	13.47	14.47	15.47	16.47	17.47	18.47	9.47	11.47	13.47	15.47	17.47
	100 in Richtung Bergen			7.50																				
	500 in Richtung Wienhausen			7.50																				
	600 in Richtung Eicklingen																							
	800 in Richtung Wietze																							
38	- Schlossplatz/Museum	ab		7.35																				
39	Altenhagen, Schule			7.48																				
40	Celle, HBG, Wendehammer						7.29																	
41	- Fuhrberger Straße						7.34																	
42	- Fuhsebrücke						7.27																	
43	- Heeseplatz						7.30	7.39																
44	- Bahnhof						7.33																	
45	- Union						7.38																	
46	- Schulzentrum Burgstraße						7.44																	

F = an Ferientagen S = an Schultagen ALF= Anruf-Linien-Fahrt. Anmeldung bis 59 Min. vor Fahrtantritt erforderlich.

Heiligabend und Silvester: Mo-Sa. - Verkehr wie Samstag / So. - Verkehr wie Sonn- und Feiertag

gültig ab: 1. Februar 2023		Sonn- u. Feiertag		
Fahrtnummer		2245	2343	2409
Verkehrsbeschränkung				
Nr Haltestelle				
1 Winsen, Küsterdamm		14.10	16.10	18.10
2 -, Meißendorfer Kirchweg		14.12	16.12	18.12
3 -, Schulstraße		14.14	16.14	18.14
4 -, Am Museumshof		14.16	16.16	18.16
5 -, Celler Straße		14.18	16.18	18.18
6 -, Mühlenchausee				
7 -, Mühlenweg				
8 -, Gasthaus Örtzebrücke		14.20	16.20	18.20
9 Stedden, Stedden				
10 Gut Holtau, Gut Holtau				
11 Boye, L 180				
12 Celle, Yorckstraße				
13 -, Bonhoefferstraße				
14 -, Witzlebenstraße				
15 -, Westmarkt				
16 -, Haydnstraße				
17 -, Zugbrückenstraße				
18 -, Berlinstraße				
19 -, An der Beeke				
20 -, Dorfstraße		14.35	16.35	18.35
21 -, Bonifatiuskirche		14.37	16.37	18.37
22 -, Petersburgstraße		14.38	16.38	18.38
23 -, Biermannstraße		14.39	16.39	18.39
24 -, Bahnhofsvorplatz		14.41	16.41	18.41
 S-Bahn in Richtung Hannover				
 ME in Richtung Hannover				
 ME aus Richtung Uelzen				
 IC/ICE aus Richtung Hamburg				
29 -, Bahnhof		14.42	16.42	18.42
30 -, Bahnhofstraße		14.43	16.43	18.43
31 -, Thaerplatz		14.44	16.44	18.44
32 -, Schlossplatz				
33 -, Schlossplatz/Museum	an	14.47	16.47	18.47
 100 in Richtung Bergen				
 500 in Richtung Wienhausen				
 600 in Richtung Eicklingen				
 800 in Richtung Wietze				
38 -, Schlossplatz/Museum	ab			
39 Altenhagen, Schule				
40 Celle, HBG, Wendehammer				
41 -, Fuhrberger Straße				
42 -, Fuhsebrücke				
43 -, Heeseplatz				
44 -, Bahnhof				
45 -, Union				
46 -, Schulzentrum Burgstraße				

Heiligabend und Silvester: Mo-Sa. - Verkehr wie Samstag / So. - Verkehr wie Sonn- und Feiertag

gültig ab: 1. Februar 2023		Montag-Freitag																					
Fahrtnummer		2420	2388	2007	2380	2381	2332	2290	1524	4119	2260	1508	1224	2182	1494	2144	2064	1480	2034	1098	1994	1976	
Verkehrsbeschränkung				S					S	S		S	F		S			S		F			
Nr	Haltestelle												ALF							ALF			
1	Celle, Schlossplatz	7.20	8.20		9.20	10.20	11.20	12.20				13.20	13.28		14.20	15.20	15.20	16.20	17.00	17.20		18.20	19.20
2	- Thaerplatz	7.22	8.22		9.22	10.22	11.22	12.22				13.22	13.30		14.22	15.22	15.22	16.22	17.02	17.22		18.22	19.22
3	- Bahnhofstraße	7.23	8.23		9.23	10.23	11.23	12.23				13.23	13.31		14.23	15.23	15.23	16.23	17.03	17.23		18.23	19.23
4	- Bahnhof	7.24	8.24		9.24	10.24	11.24	12.24				13.24	13.32		14.24	15.24	15.24	16.24	17.04	17.24		18.24	19.24
5	- Bahnhof/ZOB								13.15			13.34			15.28				17.08				
6	- Bahnhofsvorplatz	7.25	8.25		9.25	10.25	11.25	12.25				13.25	13.36		14.25	15.30	15.25	16.25	17.10	17.25		18.25	19.25
	ME aus Richtung Hannover																						
	S-Bahn aus Richtung Hannover											13.40						17.08					
	S-Bahn in Richtung Hannover											13.38											
	IC/ICE in Richtung Hannover											13.47											
	ME in Richtung Hannover														15.47								
12	- Union										13.18												
13	- SZ Burgstraße (Schulhof)										13.22												
14	- Heeseplatz										13.18												
15	- Fuhrberger Straße										13.19												
16	- Birkenstraße										13.20												
17	- HBG, Wendehammer										13.23	13.33											
18	- Biermannstraße	7.27	8.27		9.27	10.27	11.27	12.27				13.27	13.38		14.27	15.32	15.27	16.27	17.12	17.27		18.27	19.27
19	- Petersburgstraße	7.28	8.28		9.28	10.28	11.28	12.28				13.28	13.39		14.28	15.33	15.28	16.28	17.13	17.28		18.28	19.28
20	- Bonifatiuskirche	7.29	8.29		9.29	10.29	11.29	12.29				13.29	13.40		14.29	15.34	15.29	16.29	17.14	17.29		18.29	19.29
21	- Dorfstraße	7.30	8.30		9.30	10.30	11.30	12.30				13.30			14.30				17.30			18.30	19.30
22	- An der Beeke											13.41				15.35			17.15				
23	- Berlinstraße											13.42				15.36			17.16				
24	- Zugbrückenstraße											13.43				15.37			17.17				
25	- Haydnstraße											13.44				15.38			17.18				
26	- Westmarkt											13.45				15.39			17.19				
27	- Witzlebenstraße											13.46				15.40			17.20				
28	- Bonhoefferstraße											13.47				15.41			17.21				
29	- Yorckstraße											13.48				15.42			17.22				
30	Boye, L 180										13.30	13.40		13.49		15.43			17.23				
31	Gut Holtau, Gut Holtau										13.32	13.42		13.51	13.45	15.45			17.25			17.45	
32	Stedden, Stedden										13.35	13.45		13.54	13.49	15.48			17.28			17.49	
33	Winsen, Gasthaus Örtzebrücke	7.45	8.45		9.45	10.45	11.45	12.45			13.38	13.48		13.45	13.57	15.51	15.45	16.45	17.31	17.45		18.45	19.45
34	- Celler Straße	7.47	8.47		9.47	10.47	11.47	12.47			13.40	13.50		13.47	13.59	15.53	15.47	16.47	17.33	17.47		18.47	19.47
35	- Am Museumshof	7.48	8.48		9.48	10.48	11.48	12.48			13.41	13.51		13.48	14.00	15.54	15.48	16.48	17.34	17.48		18.48	19.48
36	- Schulstraße	7.50	8.50		9.50	10.50	11.50	12.50			13.43	13.53		13.50	14.02	15.56	15.50	16.50	17.36	17.50		18.50	19.50
37	- Waller Straße										13.45	13.55											
38	- Oistingweg										13.46	13.56											
39	- Meißendorfer Kirchweg	7.52	8.52		9.52	10.52	11.52	12.52			13.50	14.00		13.52	14.04	15.58	15.52	16.52	17.38	17.52		18.52	19.52
40	- Mühlenchaussee			8.25																			
41	- Mühlenweg			8.26																			
42	- OBS / ZOB											14.03		14.09									
43	- Am Wördel/Grundschule			8.33																			
44	- Küsterdamm	7.54	8.54		9.54	10.54	11.54	12.54			13.52		13.54		14.54	16.04	15.54	16.54	17.40	17.54		18.54	19.54
	910 in Richtung Ovelgönne										14.15	14.15		14.15									
	960 in Richtung Meißendorf										14.15	14.15		14.15									
	960 in Richtung Thören										14.15	14.15		14.15									
	110 in Richtung Bergen										14.12	14.12		14.12									
49	- OBS / ZOB			8.35							13.55												

F = an Ferientagen S = an Schultagen
 S = an Schultagen ALF= Anruf-Linien-Fahrt. Anmeldung bis 59 Min.
 vor Fahrtantritt erforderlich.

Heiligabend und Silvester: Mo-Sa. - Verkehr wie Samstag / So. - Verkehr wie Sonn- und Feiertag

gültig ab: 1. Februar 2023		Samstag					Sonn- u. Feiertag			
Fahrnummer	2354	2288	2180	2062	1980	2142	2142	2030	1974	
Verkehrsbeschränkung										
Nr Haltestelle										
1 - Celle, Schlossplatz	10.20	12.20	14.20	16.20	18.50	15.20	15.20	17.20	19.20	
2 - Thaerplatz	10.22	12.22	14.22	16.22	18.52	15.22	15.22	17.22	19.22	
3 - Bahnhofstraße	10.23	12.23	14.23	16.23	18.53	15.23	15.23	17.23	19.23	
4 - Bahnhof	10.24	12.24	14.24	16.24	18.54	15.24	15.24	17.24	19.24	
5 - Bahnhof/ZOB										
6 - Bahnhofsvorplatz	10.25	12.25	14.25	16.25	18.55	15.25	15.25	17.25	19.25	
ME aus Richtung Hannover						15.05				
S-Bahn aus Richtung Hannover						15.16				
S-Bahn in Richtung Hannover						15.40				
IC/ICE in Richtung Hannover										
ME in Richtung Hannover						15.47				
12 - Union										
13 - SZ Burgstraße (Schulhof)										
14 - Heeseplatz										
15 - Fuhrberger Straße										
16 - Birkenstraße										
17 - HBG, Wendehammer										
18 - Biermannstraße	10.27	12.27	14.27	16.27	18.57	15.27	15.27	17.27	19.27	
19 - Petersburgstraße	10.28	12.28	14.28	16.28	18.58	15.28	15.28	17.28	19.28	
20 - Bonifatiuskirche	10.29	12.29	14.29	16.29	18.59	15.29	15.29	17.29	19.29	
21 - Dorfstraße	10.30	12.30	14.30	16.30	19.00	15.30	15.30	17.30	19.30	
22 - An der Beeke										
23 - Berlinstraße										
24 - Zugbrückenstraße										
25 - Haydnstraße										
26 - Westmarkt										
27 - Witzlebenstraße										
28 - Bonhoefferstraße										
29 - Yorckstraße										
30 - Boye, L 180										
31 - Gut Holtau, Gut Holtau										
32 - Stedden, Stedden										
33 - Winsen, Gasthaus Örtzebrücke	10.45	12.45	14.45	16.45	19.15	15.45	15.45	17.45	19.45	
34 - Celler Straße	10.47	12.47	14.47	16.47	19.17	15.47	15.47	17.47	19.47	
35 - Am Museumshof	10.48	12.48	14.48	16.48	19.18	15.48	15.48	17.48	19.48	
36 - Schulstraße	10.50	12.50	14.50	16.50	19.20	15.50	15.50	17.50	19.50	
37 - Waller Straße										
38 - Oistingweg										
39 - Meißendorfer Kirchweg	10.52	12.52	14.52	16.52	19.22	15.52	15.52	17.52	19.52	
40 - Mühlenchausee										
41 - Mühlenweg										
42 - OBS / ZOB										
43 - Am Wördel/Grundschule										
44 - Küsterdamm	10.54	12.54	14.54	16.54	19.24	15.54	15.54	17.54	19.54	
910 in Richtung Ovelgönne										
960 in Richtung Meißendorf										
960 in Richtung Thören										
110 in Richtung Bergen										
49 - OBS / ZOB										

Heiligabend und Silvester: Mo-Sa. - Verkehr wie Samstag / So. - Verkehr wie Sonn- und Feiertag

gültig ab: 1. Februar 2023		Montag-Freitag															Samstag								
Fahrtnummer	9987	4138	1549	4166	1027	2677	2941	2977	2942	9991	1559	3083	3209	3279	1561	3595	3596	1333	1059	1155	1187	1275			
Verkehrsbeschränkung	S	S	F	S			S	S	F	S	S	S	S		S	F	S					X			
Nr Haltestelle																									
1 Winsen, OBS / ZOB				7.45					12.35		13.25	13.25	13.25	14.15		15.55		ALF		ALF	ALF	ALF			
2 - Küsterdamm				7.47	8.05	9.05	12.05		13.05		13.27	13.27	13.27	14.17	15.05		18.05	18.05	19.05	9.05	13.05	14.05	17.05		
3 - Bahnhofstraße				7.47	8.07	9.07	12.07		12.37	13.07		13.27	13.27	13.27	14.17	15.07		15.57	18.07	18.07	19.07	9.07	13.07	14.07	17.07
4 Südwinsen, Hornbosteler Straße	6.56	6.58	7.03																						
5 - Alter Bahnhof	6.58	7.00	7.05	7.49	8.08	9.08	12.08		12.38	13.08	13.28	13.28	13.28	14.18	15.08		15.58	18.08	18.08	19.08	9.08	13.08	14.08	17.08	
6 Oldau, Ort	7.01	7.03	7.08	7.52	8.11	9.11	12.11		12.41	13.11	13.31	13.31	13.31	14.21	15.11		16.01	18.11	18.11	19.11	9.11	13.11	14.11	17.11	
7 - Köhlerort	7.02	7.04	7.09	7.53	8.12	9.12	12.12		12.42	13.12	13.32	13.32	13.32	14.22	15.12		16.02	18.12	18.12	19.12	9.12	13.12	14.12	17.12	
8 Ovelgönne, Oldau Schule	7.04										13.33	13.33	14.23				16.03								
9 - Wiesenweg 1		7.06	7.11	7.55	8.14	9.14	12.14		13.14				13.34		15.14		18.14	18.14	19.14	9.14	13.14	14.14	17.14		
10 - Wiesenweg 2		7.07	7.12	7.56	8.15	9.15	12.15		13.15				13.35		15.15		18.15	18.15	19.15	9.15	13.15	14.15	17.15		
11 - Wiesenweg 3		7.09	7.13	7.57	8.16	9.16	12.16		13.16				13.36		15.16		18.16	18.16	19.16	9.16	13.16	14.16	17.16		
800 in Richtung Celle		7.10	7.13						12.44					14.35											
13 - B 214/Wiesenweg					8.17	9.17	12.17		13.17						15.17		18.17	18.17	19.17	9.17	13.17	14.17	17.17		
800 in Richtung Celle					8.21	9.21	12.21		13.21						15.21		18.21	18.21	19.21	9.21	13.21		17.21		
15 - Humboldtstr./Strandbad	7.05								12.44		13.34	13.34		14.24		16.04									
16 - Ort	7.08				8.18	9.18	12.18		12.46	13.18	13.36	13.36		14.26	15.18		16.06	18.18	18.18	19.18	9.18	13.18	14.18	17.18	
800 in Richtung Celle	7.09								12.46			13.36		14.27		16.06									
18 - Schule				8.02																					

910

		Montag-Freitag															Samstag						
Fahrtnummer	3784	1574	9984	1576	9995	1332	3554	3176	4080	3116	4167	1558	2940	4168	2884	9983	2702	1032	1316	1232	1198	1102	
Verkehrsbeschränkung		S	S	S	S			S	F	S	S	S	F	S	S	S	S					X	
Nr Haltestelle																							
1 Ovelgönne, Schule						ALF												ALF	ALF	ALF	ALF		
2 - Ort	5.54		7.28	7.29		8.30	9.30	13.20	13.30		13.50			15.50			16.28		19.30	9.20	13.20	14.30	17.20
3 - Wiesenweg 3		7.12			7.29						13.47	13.52			15.52	15.53		17.32					
4 - Wiesenweg 2		7.13			7.30						13.48	13.53			15.53	15.54		17.33					
5 - Wiesenweg 1		7.14			7.31						13.49	13.54			15.54	15.55		17.34					
6 - Humboldtstr./Strandbad	5.55		7.29	7.30		8.31	9.31	13.21	13.31				13.56	15.31		16.29		19.31	9.21	13.21	14.31	17.21	
7 - Oldau Schule	5.56		7.30	7.31		8.32	9.32	13.22	13.32				13.57	15.32		16.30		19.32	9.22	13.22	14.32	17.22	
8 Oldau, Köhlerort	5.57	7.16	7.32	7.33	7.33	8.33	9.33	13.23	13.33	13.51	13.56		13.59	15.33	15.56	15.57	16.32	17.36	19.33	9.23	13.23	14.33	17.23
9 - Ort	5.58	7.17	7.33	7.34	7.34	8.34	9.34	13.24	13.34	13.52	13.57	14.00	15.34	15.57	15.58	16.33	17.37	19.34	9.24	13.24	14.34	17.24	
10 Südwinsen, Alter Bahnhof	6.01	7.20	7.36	7.37	7.37	8.37	9.37	13.27	13.37	13.55	14.00	14.03	15.37	16.00	16.01	16.36	17.40	19.37	9.27	13.27	14.37	17.27	
11 - Hornbosteler Straße										13.56		14.04		15.38	16.01	16.02	16.37	17.41					
820 in Richtung Wietze										13.56		14.04		15.38	16.01	16.02	16.37	17.41					
13 Winsen, Bahnhofstraße	6.02	7.21	7.37	7.38	7.38	8.38	9.38	13.28			14.01							19.38	9.28	13.28	14.38	17.28	
14 - OBS / ZOB		7.27	7.43	7.44	7.44	8.40	9.40	13.30				14.04		15.40	16.04				19.40	9.30	13.30	14.40	17.30
15 - Küsterdamm	6.04																						
900 in Richtung Celle	6.05																						
17 - OBS / ZOB											14.07												

F = an Ferientagen X = nicht am 24. und 31.12.
 S = an Schultagen ALF= Anruf-Linien-Fahrt. Anmeldung bis 59 Min. vor Fahrtantritt erforderlich.

Heiligabend und Silvester: Mo-Sa. - Verkehr wie Samstag / So. - Verkehr wie Sonn- und Feiertag

gültig ab: 1. Februar 2023		Montag-Freitag															
Fahrnummer	2517		2515	1005	2589	1019	1051	1293	1075	1147	3185	3241	1209	3471	3497	1263	
Verkehrsbeschränkung	S	S	F	S	F	ALF	ALF	ALF	ALF	ALF	S	S	F	S	S	F	
Nr Haltestelle			ALF		ALF	ALF		ALF	ALF	ALF			ALF			ALF	
1 Thören, Ortsmitte	6.40			7.24	7.51						10.51	13.49	14.32	14.51		16.44	16.51
2 -, Am Graben Nr. 28	6.41			7.25	7.52						10.52	13.50	14.33	14.52		16.45	16.52
3 Bannetze, Bannetze	6.45			7.29	7.54						10.54	13.52	14.35	14.54		16.47	16.54
4 -, Schleuse	6.47			7.31	7.56						10.56	13.54	14.37	14.56		16.49	16.56
5 -, L180/Bostelberg	6.49			7.33	7.57						10.57	13.55	14.38	14.57		16.50	16.57
6 Meißendorf, Brückenstraße		6.40	6.50			8.50	10.50				12.50					16.43	
7 -, Bruchstraße		6.41	6.51			8.51	10.51				12.51					16.44	
8 -, Sunder Kirchweg/Bruchstr.		6.42	6.52			8.52	10.52				12.52					16.45	
9 -, Sunder Kirchweg		6.44	6.54			8.54	10.54				12.54					16.47	
10 Brunsiek, Brunsiek		6.47	6.57			8.57	10.57				12.57					16.50	
11 Krainhöpen, Krainhöpen		6.48	6.58			8.58	10.58				12.58					16.51	
12 Winsen, Meißendorfer Kirchweg		6.51	7.01			9.01	11.01				13.01					16.54	
13 -, Westohe	6.52			7.36	7.59					10.59		13.57	14.40	14.59		16.52	16.59
14 -, OBS / ZOB				7.40													
15 -, Am Wördel/Grundschule				7.45													
16 -, Küsterdamm	6.57	6.52	7.02	7.50	8.02	9.02	11.02	11.02	13.02	14.00	14.43	15.02	16.55	16.55	17.02		
900 in Richtung Celle	6.58	6.58	7.05	8.10	8.10	9.10	11.10	11.10	13.10	14.10		15.10	17.10	17.10	17.10		
110 in Richtung Belsen				8.05	8.05	9.05	S 11.05	11.05	13.02		15.00	15.00	17.00	17.00	17.00		
910 in Richtung Ovelgönne							F 13.05	14.23	15.05	15.05							

		Samstag					Sonn- u. Feiertag						
Fahrnummer	1053		1103	1149	1211	1265		1181	1239	1182	1240	1183	
Verkehrsbeschränkung					X				X	X	X		
Nr Haltestelle	ALF	ALF	ALF	ALF	ALF		ALF	ALF	ALF	ALF	ALF		
1 Thören, Ortsmitte		10.51		14.51				15.51		18.27			
2 -, Am Graben Nr. 28		10.52		14.52				15.52		18.28			
3 Bannetze, Bannetze		10.54		14.54				15.54		18.30			
4 -, Schleuse		10.56		14.56				15.56		18.32			
5 -, L180/Bostelberg		10.57		14.57				15.57		18.33			
6 Meißendorf, Brückenstraße	8.50		12.50		16.50	13.50		17.50		20.17			
7 -, Bruchstraße	8.51		12.51		16.51	13.51		17.51		20.18			
8 -, Sunder Kirchweg/Bruchstr.	8.52		12.52		16.52	13.52		17.52		20.19			
9 -, Sunder Kirchweg	8.54		12.54		16.54	13.54		17.54		20.21			
10 Brunsiek, Brunsiek	8.57		12.57		16.57	13.57		17.57		20.24			
11 Krainhöpen, Krainhöpen	8.58		12.58		16.58	13.58		17.58		20.25			
12 Winsen, Meißendorfer Kirchweg	9.01		13.01		17.01	14.01		18.01		20.28			
13 -, Westohe		10.59		14.59				15.59		18.35			
14 -, OBS / ZOB													
15 -, Am Wördel/Grundschule													
16 -, Küsterdamm	9.02	11.02	13.02	15.02	17.02	14.02	16.02	18.02	18.38	20.29			
900 in Richtung Celle	9.10	11.10	13.10	15.10	17.10	14.10	16.10	18.10					
110 in Richtung Belsen			13.05	15.00	17.05								
910 in Richtung Ovelgönne	Y 9.05		Y 13.05										

F = an Ferientagen F = an Ferientagen Y = Anschlussfahrt ist eine Anruf-Linien-Fahrt
 S = an Schultagen S = an Schultagen
 X = nicht am 24. und 31.12. ALF= Anruf-Linien-Fahrt. Anmeldung bis 59 Min. vor Fahrtantritt erforderlich.

Heiligabend und Silvester: Mo-Sa. - Verkehr wie Samstag / So. - Verkehr wie Sonn- und Feiertag

gültig ab: 1. Februar 2023		Montag-Freitag																		
Fahrtnummer	3754	3696	1340	1320	1300	3276	3180	1238	3162	3076	1208	3052	3034	1166	2852	4169	2820	2664	1078	1036
Verkehrsbeschränkung	S	S				S	S	F	S	S	F	S	S		S	S	S	S	F	
Nr Haltestelle			ALF	ALF	ALF			ALF			ALF				ALF				ALF	
1 Winsen, Küsterdamm	6.25	7.10	8.03	9.03	10.03		12.51	13.03		13.48	14.03			15.03		16.06	16.06	17.45	18.03	19.03
2 -, Am Wördel/Grundschule							12.55			13.52				15.45						
3 -, Bannetzer Straße										13.54				15.47						
4 -, OBS / ZOB						12.35			13.32	13.56		14.13	14.15	15.55						
5 -, Meißendorfer Kirchweg	6.28			9.06					13.06					14.16		15.06		16.09		19.06
6 Krainhöpen, Krainhöpen	6.31			9.09					13.09					14.19		15.09		16.12		19.09
7 Brunsiek, Brunsiek	6.32			9.10					13.10					14.20		15.10		16.13		19.10
8 Meißendorf, Winsener Straße	6.36			9.14					13.14					14.24		15.14		16.17		19.14
9 -, Ortsmitte	6.38			9.16					13.16					14.26		15.16		16.18		19.16
10 -, Brückenstraße	6.39			9.17					13.17					14.27		15.17		16.19		19.17
11 -, Bruchstraße														14.28				16.20		
12 -, Sunder Kirchweg/Bruchstr.														14.29				16.21		
13 -, Sunder Kirchweg														14.30				16.22		
14 Winsen, Bannetzer Straße		7.11	8.04		10.04		12.57					14.04					16.07	17.46	18.04	
15 Bannetze, L180/Bostelberg		7.16	8.09		10.09	12.41	13.02		13.38	14.01	14.09		14.21		16.01		16.12	17.51	18.09	
16 -, Schleuse		7.17	8.10		10.10	12.42	13.03		13.39	14.02	14.10		14.22		16.02		16.13	17.52	18.10	
17 -, Bannetze		7.19	8.12		10.12	12.44	13.05		13.42	14.03	14.12		14.25		16.04		16.15	17.54	18.12	
18 Thören, Ortsmitte		7.23	8.16		10.16	12.48	13.09		13.47	14.07	14.16		14.30		16.08		16.19	17.58	18.16	
19 -, Am Graben Nr. 28		⓪	8.17		10.17	12.49	13.10		⓪	14.08	14.17		⓪		16.09		16.20	17.59	18.17	
20 Winsen, Westohe							13.18			14.16										

096

		Samstag					Sonn- u. Feiertag				
Fahrtnummer	1274	1236	1164	1112	1026	1008	1076	1009	1077	1010	
Verkehrsbeschränkung				X	X			X	X	X	
Nr Haltestelle	ALF	ALF	ALF	ALF	ALF	ALF	ALF	ALF	ALF	ALF	
1 Winsen, Küsterdamm	11.03	13.03	15.03	17.03	19.28	13.36	15.27	17.36	18.03	20.03	
2 -, Am Wördel/Grundschule											
3 -, Bannetzer Straße											
4 -, OBS / ZOB											
5 -, Meißendorfer Kirchweg	11.06		15.06		19.31	13.39		17.39		20.06	
6 Krainhöpen, Krainhöpen	11.09		15.09		19.34	13.42		17.42		20.09	
7 Brunsiek, Brunsiek	11.10		15.10		19.35	13.43		17.43		20.10	
8 Meißendorf, Winsener Straße	11.14		15.14		19.39	13.47		17.47		20.14	
9 -, Ortsmitte	11.16		15.16		19.41	13.49		17.49		20.16	
10 -, Brückenstraße	11.17		15.17		19.42	13.50		17.50		20.17	
11 -, Bruchstraße											
12 -, Sunder Kirchweg/Bruchstr.											
13 -, Sunder Kirchweg											
14 Winsen, Bannetzer Straße		13.04		17.04		15.28		18.04			
15 Bannetze, L180/Bostelberg		13.09		17.09		15.33		18.09			
16 -, Schleuse		13.10		17.10		15.34		18.10			
17 -, Bannetze		13.12		17.12		15.36		18.12			
18 Thören, Ortsmitte		13.16		17.16		15.40		18.16			
19 -, Am Graben Nr. 28		13.17		17.17		15.41		18.17			
20 Winsen, Westohe											

F = an Ferientagen X = nicht am 24. und 31.12. ALF= Anruf-Linien-Fahrt. Anmeldung bis 59 Min. vor Fahrtantritt erforderlich.
 S = an Schultagen ⓪ = Bedienung siehe Gegenrichtung

Heiligabend und Silvester: Mo-Sa. - Verkehr wie Samstag / So. - Verkehr wie Sonn- und Feiertag