

# Strandbad

## Freizeit- und Erholungsanlage

### Langlinger Schleuse



Das Strandbad Langlinger Schleuse liegt am süd-östlichen Rand des Landkreises Celle. ca. 2 km westlich von Langlingen über die K 50 ist das Bad zu erreichen. Die Kreisstadt Celle liegt ca. 20 km entfernt. Wienhausen erreicht man nach ca. 7 km.

Nördlich, durch einen Deich getrennt, fließt die Aller. Der Wasserstand des Strandbades gleicht sich dem der Aller an.

Von Mitte Mai bis Mitte September läuft die Badesaison im Strandfreibad Flotwedel bei Langlingen. Die weitläufige Freizeit- und Erholungsanlage kann für Zeltlager genutzt werden und bietet außerdem Übernachtungen im Schlaffass an.

Für das leibliches Wohl sorgt der Kiosk, der seit Juli 2021 einen neuen Pächter hat. Aktuell ist der Kiosk zu den Öffnungszeiten der Anlage geöffnet und lädt Sie herzlich ein.

Neben dem feinen Sandstrand und dem natürlichen Wasser bietet das Strandbad jede Menge Sportmöglichkeiten: Beachvolleyballfelder, Torwand, Fußballtore, Basketballkörbe und Tischtennisplatten laden ein zum sportlichen Zeitvertreib.

Die Samtgemeinde Flotwedel ist Jahr für Jahr darauf bedacht, die Anlage immer noch ein Stück attraktiver für die Badegäste zu machen.

Damit der Badespaß nicht getrübt werden kann, wird während der Badesaison vom 15.05. bis 15.09. jeden Jahres, 14 tägig durch das Gesundheitsamt die Wasserqualität aus jeweils dem Schwimmer- und dem Nichtschwimmerbereich getestet.

Die Überwachungsstelle befindet sich im westl. und südlichen Teil des Sees.

Die Wasseroberfläche beträgt ca. 7.700 m<sup>2</sup>. Der Badesee hat eine Länge von 156 m und eine Breite von 56 m. Der Badestrand hat eine Länge von ca. 183 m.

Die tiefste Stelle beträgt ca. 2,50 m im Mittel ca. 1,50 m





Die nördliche Seeseite ist Naturbelassen mit Schilf bewachsen. Hier befinden sich die Brutplätze der Seevögel.

Das Gewässer ist ein reiner Badesee an dem keine Einleitungen vorliegen, sodass eine hygienische Beeinträchtigung der Badegewässerqualität nicht befürchtet werden muss. Das Verschmutzungspotential wird deshalb als gering bewertet.

Massenentwicklung an Blaualgen wurden an diesem nährstoffarmen Gewässer in den zurückliegenden vier Jahren nicht beobachtet. Das Potenzial für eine Massenvermehrung wird daher als gering eingeschätzt.

Ein Massenvorkommen an Makroalgen oder Phytoplankton wurden in den letzten vier Jahren selten beobachtet, daher wird das Potential für eine Massenvermehrung aktuell als gering eingeschätzt.

**Bewertung der Badegewässerqualität:**

2020	2021	2022	2023
 <p>Ausgezeichnete Badegewässerqualität            ★★★ ausgezeichnet            ★★ gut            ★ ausreichend            – mangelhaft</p>	 <p>Ausgezeichnete Badegewässerqualität            ★★★ ausgezeichnet            ★★ gut            ★ ausreichend            – mangelhaft</p>	 <p>Ausgezeichnete Badegewässerqualität            ★★★ ausgezeichnet            ★★ gut            ★ ausreichend            – mangelhaft</p>	 <p>Ausgezeichnete Badegewässerqualität            ★★★ ausgezeichnet            ★★ gut            ★ ausreichend            – mangelhaft</p>

Informationen zur aktuellen Wasserqualität entnehmen Sie bitte den Aushängen am Eingangsbereich der Freizeit- und Erholungsanlage Langlinger Schleuse und

- Landkreis Celle, Gesundheitsamt, Trift 16, 29221 Celle.  
 Tel: 01541 916 – 5000  
 Internet: [www.landkreis-celle.de](http://www.landkreis-celle.de)
- Niedersächsisches Landesgesundheitsamt Hannover  
 Tel: 0511 4505 0  
 Internet: [www.apps.nlga.niedersachsen.de/batlas/](http://www.apps.nlga.niedersachsen.de/batlas/)

Weitere Informationen: [www.flotwedel.de/freizeit-und-erholungsanlage-langlinger-schleuse](http://www.flotwedel.de/freizeit-und-erholungsanlage-langlinger-schleuse)