

Vorläufige Sicherung
des Überschwemmungsgebietes des Landwehrbaches und der Sothrieth
im Landkreis Celle

Bek. d. NLWKN v. 11. 03. 2015 — 62023-03-48-64 —

Der NLWKN hat den Bereich des Landkreises Celle, der von einem hundertjährigen Hochwasser des Landwehrbaches und der Sothrieth überschwemmt wird, ermittelt und in Arbeitskarten dargestellt.

Die Arbeitskarten werden hiermit öffentlich bekannt gemacht. Das Überschwemmungsgebiet ist ab dem Tag nach dieser Bek. nach § 76 Abs. 3 WHG vom 31.07.2009 (BGBl. I S. 2585), zuletzt geändert durch Artikel 2 des Gesetzes vom 15.11.2014 (BGBl. I S. 1724) i.V.m. § 115 NWG v. 19.02.2010 (Nds. GVBl. S. 64), zuletzt geändert durch Artikel 13 des Gesetzes vom 18.12.2014 (Nds. GVBl. S. 477), vorläufig gesichert. Es gelten gem. § 78 Abs. 6 WHG die Verbote und Genehmigungsvorbehalte des § 78 Abs. 1 bis 4 WHG.

Das Überschwemmungsgebiet erstreckt sich auf das Gebiet der Einheitsgemeinden Faßberg und Unterlüß und ist in den mit veröffentlichten Übersichtskarten (**Anlagen**) im Maßstab 1 : 30.000 dargestellt. Die Arbeitskarten im Maßstab 1 : 5 000 (Blatt 1 bis 4) werden beim

Landkreis Celle,
Trift 27,
28221 Celle,

aufbewahrt und können ab dem Tag nach dieser Bek. während der Dienststunden dort kostenlos eingesehen werden. In den Arbeitskarten ist die Grenze des nach § 115 Abs. 5 NWG vorläufig gesicherten Überschwemmungsgebietes mit einer roten Linie gekennzeichnet; das vom NLWKN ermittelte Überschwemmungsgebiet selbst ist blau dargestellt.

Rechtsbehelfsbelehrung:

Gegen diesen Bescheid kann innerhalb eines Monats nach Bekanntgabe Widerspruch erhoben werden. Der Widerspruch ist schriftlich oder zur Niederschrift beim

Niedersächsischen Landesbetrieb für Wasserwirtschaft, Küsten- und Naturschutz (NLWKN),
Betriebsstelle Verden,
Bürgermeister-Münchmeyer-Str.6,
27283 Verden,

oder beim

Niedersächsischen Landesbetrieb für Wasserwirtschaft, Küsten- und Naturschutz (NLWKN),
Direktion - Geschäftsbereich VI -,
Ratsherr-Schulze-Straße 10,
26122 Oldenburg,

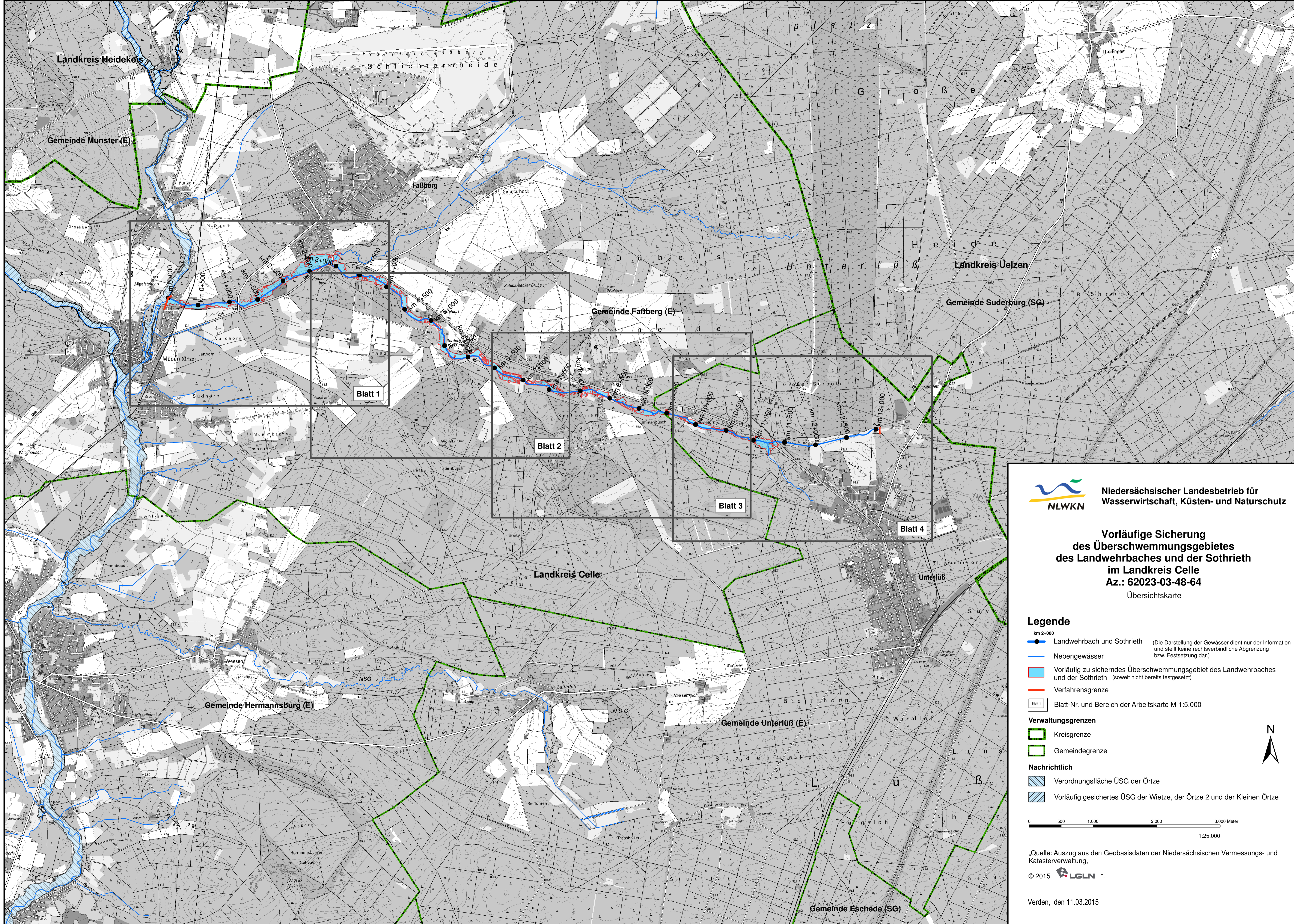
oder beim

Niedersächsischen Landesbetrieb für Wasserwirtschaft, Küsten- und Naturschutz (NLWKN),
Direktion, Am Sportplatz 23,
26506 Norden,






einzu legen.

Hinweis:



Die Karten sind außerdem auf der Internetseite des NLWKN eingestellt unter:
www.nlwkn.niedersachsen.de / Hochwasser- & Küstenschutz / Hochwasserschutz /
Überschwemmungsgebiete/ zu den Überschwemmungsgebietskarten.

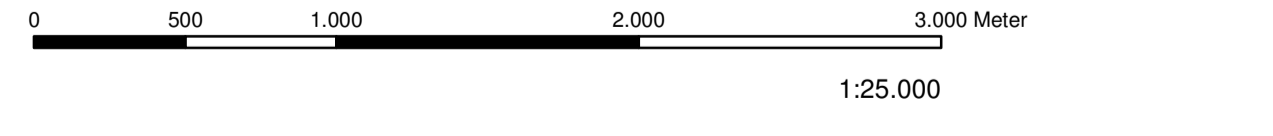



**Vorläufige Sicherung
des Überschwemmungsgebietes
des Landwehrbaches und der Sothrieth
im Landkreis Celle
Az.: 62023-03-48-64**
 Übersichtskarte

- Legende**
-  Landwehrbach und Sothrieth (Die Darstellung der Gewässer dient nur der Information und stellt keine rechtsverbindliche Abgrenzung bzw. Festsetzung dar.)
 -  Nebengewässer
 -  Vorläufig zu sicherndes Überschwemmungsgebiet des Landwehrbaches und der Sothrieth (soweit nicht bereits festgesetzt)
 -  Verfahrensgrenze
 -  Blatt-Nr. und Bereich der Arbeitskarte M 1:5.000

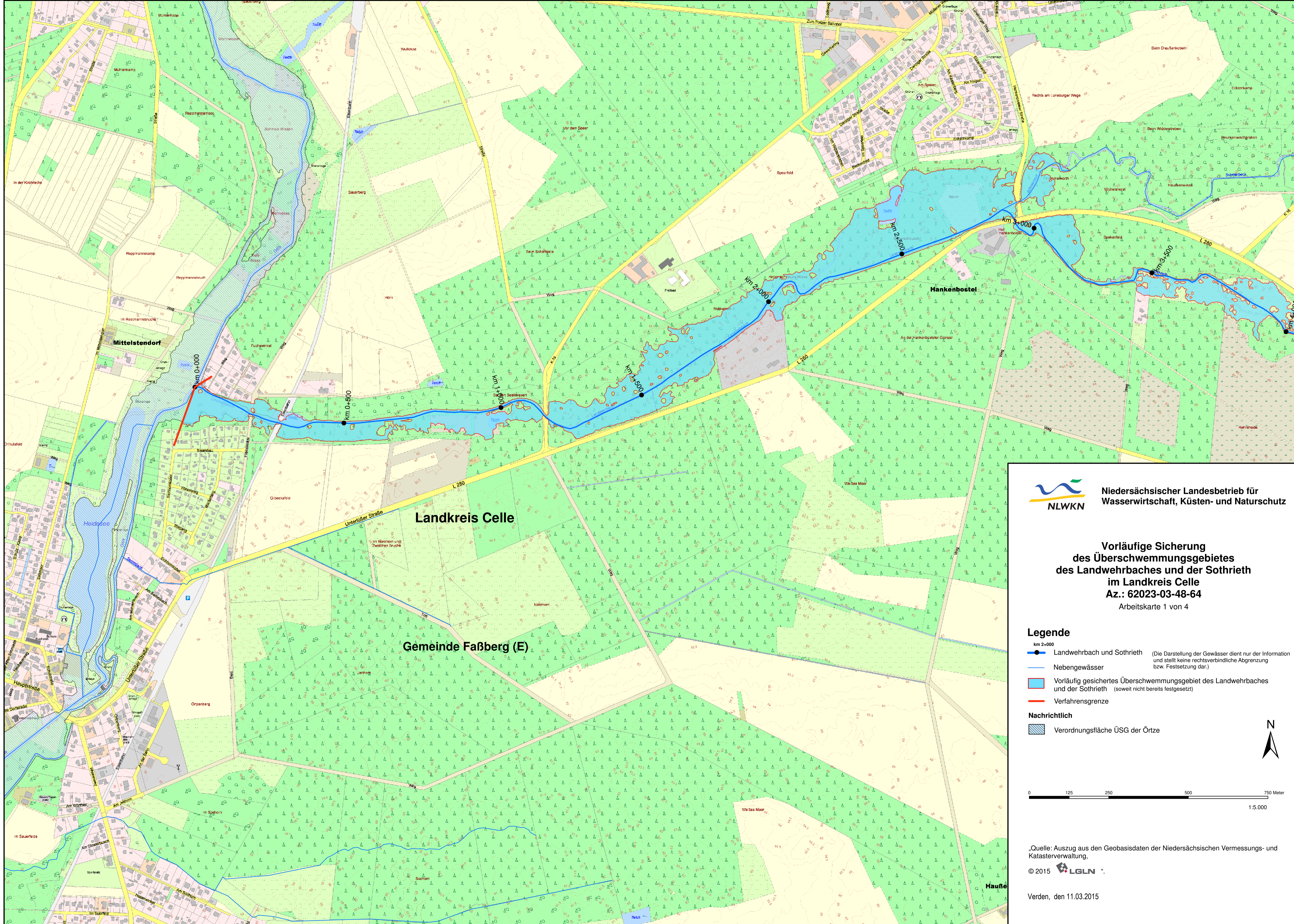
- Verwaltungsgrenzen**
-  Kreisgrenze
 -  Gemeindegrenze

- Nachrichtlich**
-  Verordnungfläche ÜSG der Örtze
 -  Vorläufig gesichertes ÜSG der Wietze, der Örtze 2 und der Kleinen Örtze







„Quelle: Auszug aus den Geobasisdaten der Niedersächsischen Vermessungs- und Katasterverwaltung,
 © 2015 

Verden, den 11.03.2015



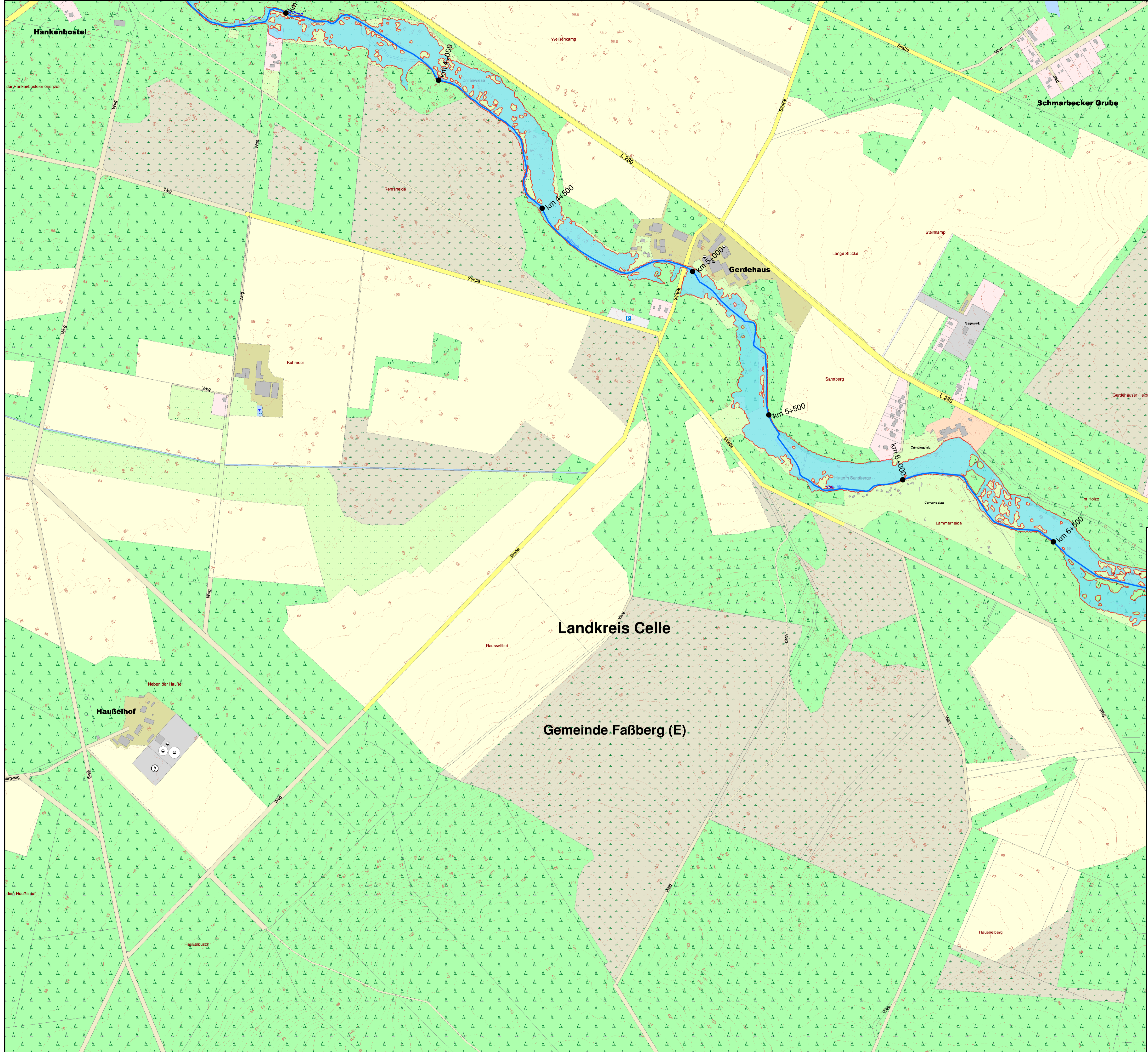
**Vorläufige Sicherung
des Überschwemmungsgebietes
des Landwehrbaches und der Sothrieth
im Landkreis Celle
Az.: 62023-03-48-64
Arbeitskarte 1 von 4**

- Legende**
-  Landwehrbach und Sothrieth (Die Darstellung der Gewässer dient nur der Information und stellt keine rechtsverbindliche Abgrenzung bzw. Festsetzung dar.)
 -  Nebengewässer
 -  Vorläufig gesichertes Überschwemmungsgebiet des Landwehrbaches und der Sothrieth (soweit nicht bereits festgesetzt)
 -  Verfahrensgrenze




Nachrichtlich

-  Verordnungsfläche ÜSG der Örtze





**Vorläufige Sicherung
des Überschwemmungsgebietes
des Landwehrbaches und der Sothrieth
im Landkreis Celle
Az.: 62023-03-48-64
Arbeitskarte 2 von 4**

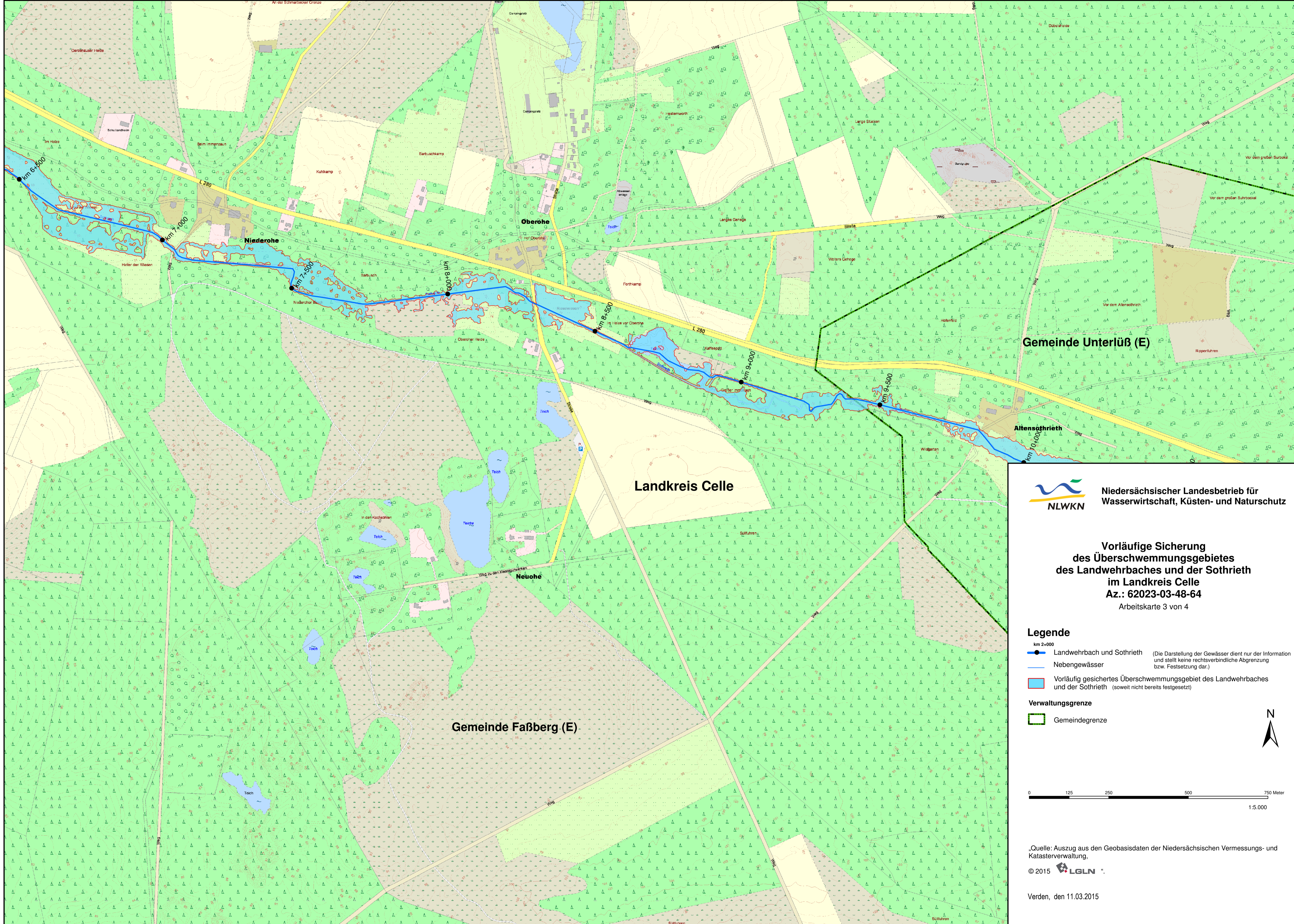
- Legende**
-  km 2+000
 Landwehrbach und Sothrieth (Die Darstellung der Gewässer dient nur der Information und stellt keine rechtsverbindliche Abgrenzung bzw. Festsetzung dar.)
 -  Nebengewässer
 (Die Darstellung der Gewässer dient nur der Information und stellt keine rechtsverbindliche Abgrenzung bzw. Festsetzung dar.)
 -  Vorläufig gesichertes Überschwemmungsgebiet des Landwehrbaches und der Sothrieth (soweit nicht bereits festgesetzt)






Quelle: Auszug aus den Geobasisdaten der Niedersächsischen Vermessungs- und Katasterverwaltung.

© 2015  LGLN

Verden, den 11.03.2015



**Vorläufige Sicherung
des Überschwemmungsgebietes
des Landwehrbaches und der Sothrieth
im Landkreis Celle
Az.: 62023-03-48-64
Arbeitskarte 3 von 4**

- Legende**
-  km 2+000 Landwehrbach und Sothrieth (Die Darstellung der Gewässer dient nur der Information und stellt keine rechtsverbindliche Abgrenzung bzw. Festsetzung dar.)
 -  Nebengewässer
 -  Vorläufig gesichertes Überschwemmungsgebiet des Landwehrbaches und der Sothrieth (soweit nicht bereits festgesetzt)

- Verwaltungsgrenze**
-  Gemeindegrenze



„Quelle: Auszug aus den Geobasisdaten der Niedersächsischen Vermessungs- und Katasterverwaltung.“

Gemeinde
Faßberg (E)

Landkreis Uelzen

Gemeinde Suderburg (SG)

Altensothrieth

Neuensothrieth

Landkreis Celle

Gemeinde Unterlüß (E)

Gemeinde Faßberg (E)



Niedersächsischer Landesbetrieb für
Wasserwirtschaft, Küsten- und Naturschutz

**Vorläufige Sicherung
des Überschwemmungsgebietes
des Landwehrbaches und der Sothrieth
im Landkreis Celle**
Az.: 62023-03-48-64

Arbeitskarte 4 von 4

Legende

- km 2+000
- Landwehrbach und Sothrieth (Die Darstellung der Gewässer dient nur der Information und stellt keine rechtsverbindliche Abgrenzung bzw. Festsetzung dar.)
- Nebengewässer
- Vorläufig gesichertes Überschwemmungsgebiet des Landwehrbaches und der Sothrieth (soweit nicht bereits festgesetzt)
- Verfahrensgrenze
- Verwaltungsgrenzen
- Kreisgrenze
- Gemeindegrenze



„Quelle: Auszug aus den Geobasisdaten der Niedersächsischen Vermessungs- und Katasterverwaltung,

© 2015 LGLN

Verden, den 11.03.2015