

Badesee im Hüttenseepark Meißendorf



Der Hüttenseepark liegt am westlichen Rand des Landkreises Celle. Er ist über Winsen /Aller und dann der K 68 Richtung Meißendorf zu erreichen.

Winsen/Aller liegt ca. 5 km entfernt. Bis zur Kreisstadt Celle sind es ca. 30 km.

Eine riesige Seenlandschaft in der Lüneburger Heide. Wasser soweit das Auge

reicht. Bis 1966 wurde in mehreren unterschiedlichen Teichen durch das Gut Sunder Fischzucht betrieben. Anschließend entstand das Projekt einen Naherholungspark zu schaffen.

1967 wurde durch Erhöhung der Deiche der heutige Badesee geschaffen.

Der Wassersport sollte im Mittelpunkt stehen. So besteht auf den angrenzenden See die Möglichkeit zum Segeln, Surfen oder Tretbootfahren.

Auf einem künstlich angelegten Hügel entstand das Restaurant „Seehütte“ sowie ein Kiosk.

In den 80er Jahren wurde das Campingplatz-Areal auf den heutigen Stand vergrößert. Vom Campingplatz aus führen ca. 6 km Rundwanderwege entlang der Seen.

Die ursprünglich rein kommerziell genutzten "Meißendorfer Fischteiche" sind somit zu einem Stück Natur geworden, das den Menschen eben das bietet, was so rar geworden ist:

ERHOLUNG UND ENTSPANNUNG IN NATÜRLICHER LANDSCHAFT.

Das Teichgebiet ist insbesondere bekannt für seine überaus reiche Vogelwelt: Etwa 130 Brutvogelarten - davon ca. 40 in ihrem Bestand gefährdete - und dazu über 60 Rastvogelarten und Nahrungsgäste konnten nachgewiesen werden.

Außerdem besteht eine sehr artenreiche Wirbellosenfauna mit ca. 40 Libellen- und über 400 Schmetterlingsarten. Die Teiche und ihre Randbereiche beherbergen eine große Anzahl verschiedener Fischarten, Amphibien und Reptilien. Der Fischotter ist ständiger Bewohner. Insgesamt handelt es sich um eines der wertvollsten Feuchtgebiete im Land Niedersachsen.

Der Badesee hat eine Wasseroberfläche von ca. 12.000 m².

Rund um den See gibt es einen feinen Sandstrand.

Die mittlere Tiefe beträgt 2-3 m. Der See hat eine Länge von 141 m und seine Breite beträgt 91 m.





Während der Badesaison wird der See vom 15.05. bis 15.09. jeden Jahres, 14 täglich durch das Gesundheitsamt beprobt. Die Überwachungsstelle ist der Schwimmer- und Nichtschwimmerbereich am See.

Das Gewässer ist ein reiner Badesee an dem keine Einleitungen vorliegen, sodass eine hygienische Beeinträchtigung der Badegewässerqualität nicht befürchtet werden muss. Das Verschmutzungspotential wird deshalb als gering bewertet.

Massenentwicklungen an Cyanobakterien wurden in den zurückliegenden vier Jahren nicht beobachtet, daher wird das Potential für eine Massenvermehrung aktuell als gering eingeschätzt.

Ein Massenvorkommen an Makroalgen oder Phytoplankton wurden in den letzten vier Jahren nicht beobachtet, daher wird das Potential für eine Massenvermehrung aktuell als gering eingeschätzt.

Bewertung der Badegewässerqualität:

2022	2023	2024	2025
 <p>Ausgezeichnete Badegewässerqualität</p> <p>★★★★ ausgezeichnet ★★★ gut ★★ ausreichend ★ mangelhaft —</p>	 <p>Ausgezeichnete Badegewässerqualität</p> <p>★★★★ ausgezeichnet ★★★ gut ★★ ausreichend ★ mangelhaft —</p>	 <p>Ausgezeichnete Badegewässerqualität</p> <p>★★★★ ausgezeichnet ★★★ gut ★★ ausreichend ★ mangelhaft —</p>	 <p>Ausgezeichnete Badegewässerqualität</p> <p>★★★★ ausgezeichnet ★★★ gut ★★ ausreichend ★ mangelhaft —</p>

Informationen zur aktuellen Wasserqualität entnehmen Sie bitte den Aushängen am Eingangsbereich des Campingplatzes und

- Landkreis Celle, Gesundheitsamt, Trift 16, 29221 Celle.
Tel: 01541 916 – 5000
Internet: www.landkreis-celle.de

- Niedersächsisches Landesgesundheitsamt Hannover
Tel: 0511 4505 0
Internet: <http://www.apps.nlga.niedersachsen.de/batlas/>

Weitere Informationen zum Campingplatz: www.campingpark-huettensee.de